

**Příloha pachtovní smlouvy č. 45N19/18**

Variabilní symbol: 4511918 Uzavřeno: Roční pacht: 18 148 Kč  
 Datum tisku: 6.9.2019 Účinná od: 30.9.2019

**Pachtýři:**

Název	Adresa
Zemědělské družstvo Nová Ves - Víška	Nová Ves u Chotěboře 5, 58273 Nová Ves u Chotěboře

**Nemovitosti:**

Pozn.	Parcela	/	Díl	Skp.	Kult.	Číslo LV	Typ sazby	Cena [Kč]	Výměra [m <sup>2</sup> ]	%	Pacht [Kč]
<b>Katastr: Nová Ves u Chotěboře</b>											
	149		2		2	2	10002 pc/ha	69 900,00	439	2,2	67,51
část z 0,0395 ha	387				2	14	10002 pc/ha	69 900,00	62	2,2	9,53
id 1/2	552				2	2	720 pc/ha	69 900,00	8 212	2,2	1 262,84
id 1/2 část	577				2	2	720 pc/ha	69 900,00	12 603	2,2	1 938,09
id 1/2	794	1			2	2	720 pc/ha	69 900,00	2 103	2,2	323,40
id 1/2	794	2			2	2	720 pc/ha	69 900,00	1 021	2,2	157,01
id 1/2	794	3			2	2	720 pc/ha	69 900,00	70	2,2	10,76
id 1/2	797				2	2	720 pc/ha	69 900,00	2 241	2,2	344,62
id 1/2	799				2	2	720 pc/ha	69 900,00	1 829	2,2	281,26
id 1/2	807				2	2	683 pc/ha	69 900,00	3 813	2,2	586,36
id 1/2 část	817				2	2	720 pc/ha	69 900,00	7 339	2,2	1 128,59
id 1/2	820				2	2	720 pc/ha	69 900,00	2 687	2,2	413,21
id 1/2	840	1			2	2	720 pc/ha	69 900,00	3 227	2,2	496,25
id 1/2	840	2			2	2	720 pc/ha	69 900,00	2 964	2,2	455,80
id 1/2	840	3			2	2	720 pc/ha	69 900,00	149	2,2	22,91
id 1/2	846	1			2	2	720 pc/ha	69 900,00	2 767	2,2	425,51
id 1/2	846	2			2	2	720 pc/ha	69 900,00	2 437	2,2	374,76
id 1/2	846	3			2	2	720 pc/ha	69 900,00	173	2,2	26,60
id 1/2 část	847	17			2	2	720 pc/ha	69 900,00	17 690	2,2	2 720,37
id 1/2 část	847	22			2	2	720 pc/ha	69 900,00	27	2,2	4,15
id 1/2	847	29			2	2	720 pc/ha	69 900,00	673	2,2	103,49
id 1/2	855				2	2	720 pc/ha	69 900,00	4 824	2,2	741,83
id 1/2 část	861				2	2	720 pc/ha	69 900,00	8 978	2,2	1 380,64
id 1/2 část	865				2	7	720 pc/ha	69 900,00	2	2,2	0,31
id 1/2	866	1			2	2	720 pc/ha	69 900,00	3 072	2,2	472,41

**Příloha pachtovní smlouvy č. 45N19/18**

Variabilní symbol: 4511918      Uzavřeno:      Roční pacht: **18 148 Kč**  
Datum tisku: 6.9.2019      Účinná od: 30.9.2019

Pozn.	Parcela	/	Díl	Skp.	Kult.	Číslo LV	Typ sazby	Cena [Kč]	Výměra [m <sup>2</sup> ]	%	Pacht [Kč]
<b>Katastr: Nová Ves u Chotěboře</b>											
id 1/2	866		3		2	2	720 pc/ha	69 900,00	148	2,2	22,76
část z 0,0960 ha	1148		7		2	14	10002 pc/ha	69 900,00	134	2,2	20,61
část z 0,0728 ha	1148		12		2	14	10002 pc/ha	69 900,00	106	2,2	16,30
id 2/38	1671		21		2	2	114 pc/ha	69 900,00	57	2,2	8,77
id 1/20	1683		75		2	2	162 pc/ha	69 900,00	41	2,2	6,30
	1875				2	2	10002 pc/ha	69 900,00	1 100	2,2	169,16
část z 0,0270 ha	2040		36		2	2	10002 pc/ha	69 900,00	173	2,2	26,60
id 1/2	2115		1		2	2	720 pc/ha	69 900,00	498	2,2	76,58
id 1/2	2115		2		2	2	720 pc/ha	69 900,00	207	2,2	31,83
id 1/2	2115		3		2	2	720 pc/ha	69 900,00	18	2,2	2,77
Celkem za katastr									91 884		14 129,92
<b>Katastr: Víska u Chotěboře</b>											
id 1/2	175		3		2	7	644 pc/ha	77 200,00	466	2,2	79,15
id 1/2 část	175		5		2	7	644 pc/ha	77 200,00	87	2,2	14,78
id 1/2 část	178		2		2	7	644 pc/ha	77 200,00	450	2,2	76,43
id 1/2 část	188				2	7	644 pc/ha	77 200,00	92	2,2	15,63
id 1/2 část	204		16		2	2	644 pc/ha	77 200,00	9 084	2,2	1 542,83
id 1/10	204		20		2	2	554 pc/ha	77 200,00	136	2,2	23,10
id 1/2	230		2		2	2	644 pc/ha	77 200,00	2 380	2,2	404,22
id 1/2	230		4		2	2	644 pc/ha	77 200,00	2 655	2,2	450,93
id 1/2	233		18		2	7	644 pc/ha	77 200,00	207	2,2	35,16
id 1/2	233		23		2	2	644 pc/ha	77 200,00	4 965	2,2	843,26
id 1/2	233		29		2	2	644 pc/ha	77 200,00	840	2,2	142,67
id 1/4	233		31		2	2	552 pc/ha	77 200,00	208	2,2	35,33
id 1/2	255		10		2	7	644 pc/ha	77 200,00	338	2,2	57,41
id 1/2 část	255		13		2	7	644 pc/ha	77 200,00	69	2,2	11,72
id 1/2	255		15		2	7	644 pc/ha	77 200,00	35	2,2	5,94
id 1/2	322		11		2	2	644 pc/ha	77 200,00	490	2,2	83,22

**Příloha pachtovní smlouvy č. 45N19/18**

Variabilní symbol: 4511918      Uzavřeno:      Roční pacht: **18 148 Kč**  
Datum tisku: 6.9.2019      Účinná od: 30.9.2019

Pozn.	Parcela	/	Díl	Skp.	Kult.	Číslo LV	Typ sazby	Cena [Kč]	Výměra [m <sup>2</sup> ]	%	Pacht [Kč]
<b>Katastr: Nová Ves u Chotěboře</b>											
id 1/2	866		3		2	2	720 pc/ha	69 900,00	148	2,2	22,76
část z 0,0960 ha	1148		7		2	14	10002 pc/ha	69 900,00	134	2,2	20,61
část z 0,0728 ha	1148		12		2	14	10002 pc/ha	69 900,00	106	2,2	16,30
id 2/38	1671		21		2	2	114 pc/ha	69 900,00	57	2,2	8,77
id 1/20	1683		75		2	2	162 pc/ha	69 900,00	41	2,2	6,30
	1875				2	2	10002 pc/ha	69 900,00	1 100	2,2	169,16
část z 0,0270 ha	2040		36		2	2	10002 pc/ha	69 900,00	173	2,2	26,60
id 1/2	2115		1		2	2	720 pc/ha	69 900,00	498	2,2	76,58
id 1/2	2115		2		2	2	720 pc/ha	69 900,00	207	2,2	31,83
id 1/2	2115		3		2	2	720 pc/ha	69 900,00	18	2,2	2,77
Celkem za katastr									91 884		14 129,92
<b>Katastr: Víska u Chotěboře</b>											
id 1/2	175		3		2	7	644 pc/ha	77 200,00	466	2,2	79,15
id 1/2 část	175		5		2	7	644 pc/ha	77 200,00	87	2,2	14,78
id 1/2 část	178		2		2	7	644 pc/ha	77 200,00	450	2,2	76,43
id 1/2 část	188				2	7	644 pc/ha	77 200,00	92	2,2	15,63
id 1/2 část	204		16		2	2	644 pc/ha	77 200,00	9 084	2,2	1 542,83
id 1/10	204		20		2	2	554 pc/ha	77 200,00	136	2,2	23,10
id 1/2	230		2		2	2	644 pc/ha	77 200,00	2 380	2,2	404,22
id 1/2	230		4		2	2	644 pc/ha	77 200,00	2 655	2,2	450,93
id 1/2	233		18		2	7	644 pc/ha	77 200,00	207	2,2	35,16
id 1/2	233		23		2	2	644 pc/ha	77 200,00	4 965	2,2	843,26
id 1/2	233		29		2	2	644 pc/ha	77 200,00	840	2,2	142,67
id 1/4	233		31		2	2	552 pc/ha	77 200,00	208	2,2	35,33
id 1/2	255		10		2	7	644 pc/ha	77 200,00	338	2,2	57,41
id 1/2 část	255		13		2	7	644 pc/ha	77 200,00	69	2,2	11,72
id 1/2	255		15		2	7	644 pc/ha	77 200,00	35	2,2	5,94
id 1/2	322		11		2	2	644 pc/ha	77 200,00	490	2,2	83,22

**Příloha pachtovní smlouvy č. 45N19/18**

Variabilní symbol: 4511918      Uzavřeno:      Roční pacht: **18 148 Kč**  
Datum tisku: 6.9.2019      Účinná od: 30.9.2019

Pozn.	Parcela	/	Díl	Skp.	Kult.	Číslo LV	Typ sazby	Cena [Kč]	Výměra [m <sup>2</sup> ]	%	Pacht [Kč]
<b>Katastr: Víška u Chotěboře</b>											
	345			2	14	10002	pc/ha	77 200,00	1 158	2,2	196,67
Celkem za katastr									23 660		4 018,41
<b>Celkem</b>									<b>115 544</b>		<b>18 148</b>

**Vysvětlivky k typu sazby:**

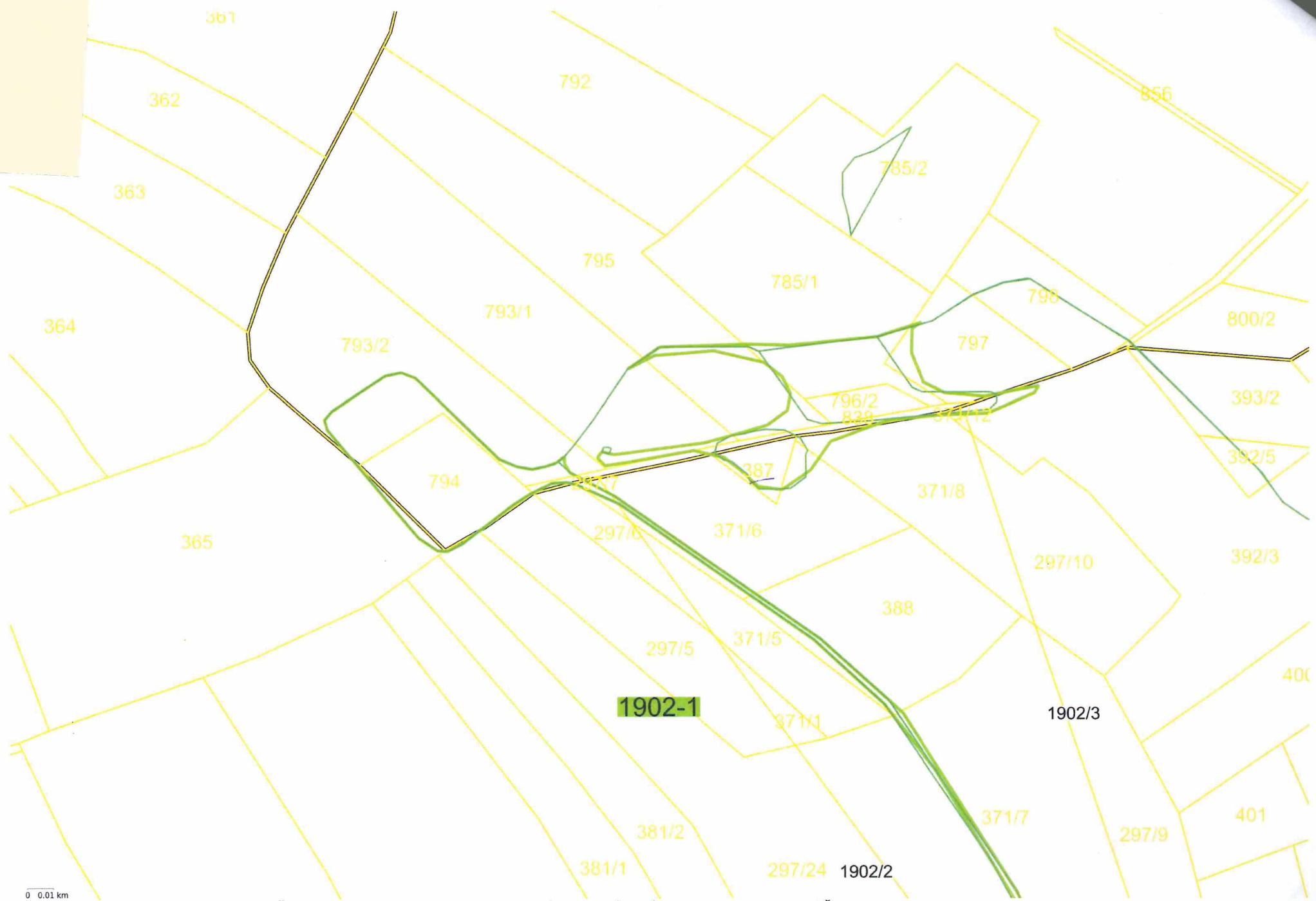
ha...za hektar

jdn...za jednotku

pc/ha...průměrná cena za hektar

m<sup>2</sup>...za m<sup>2</sup>

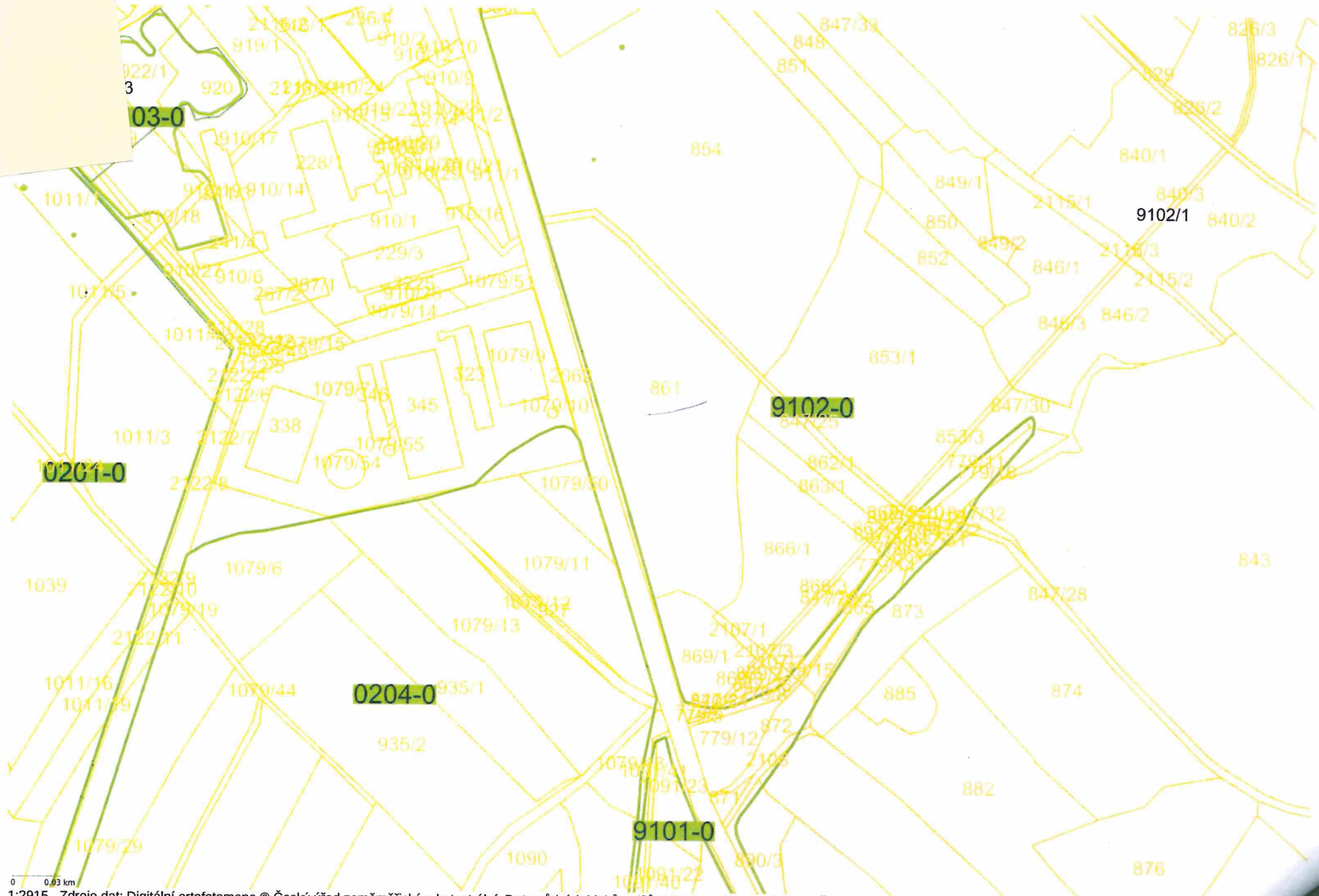
*Nová Ves u Dobrušky k.ú. 387*







díl Nová Ves a Chotiboře KN 861



Luč Nová Ves u Chotěboře 44 1148/7 ; 1148/12

02020-0

92010-0

015010

02033-0

02040-0

0 0,02 km  
1:1943, Zdroje dat: Digitální ortofoto a katastrální j. D  
© Český úřad zeměměřičský a katastrální, © N  
Ministerstvo zemědělství ČR

*dl. Nová Ves a Chotiborův KX1 2000/30*

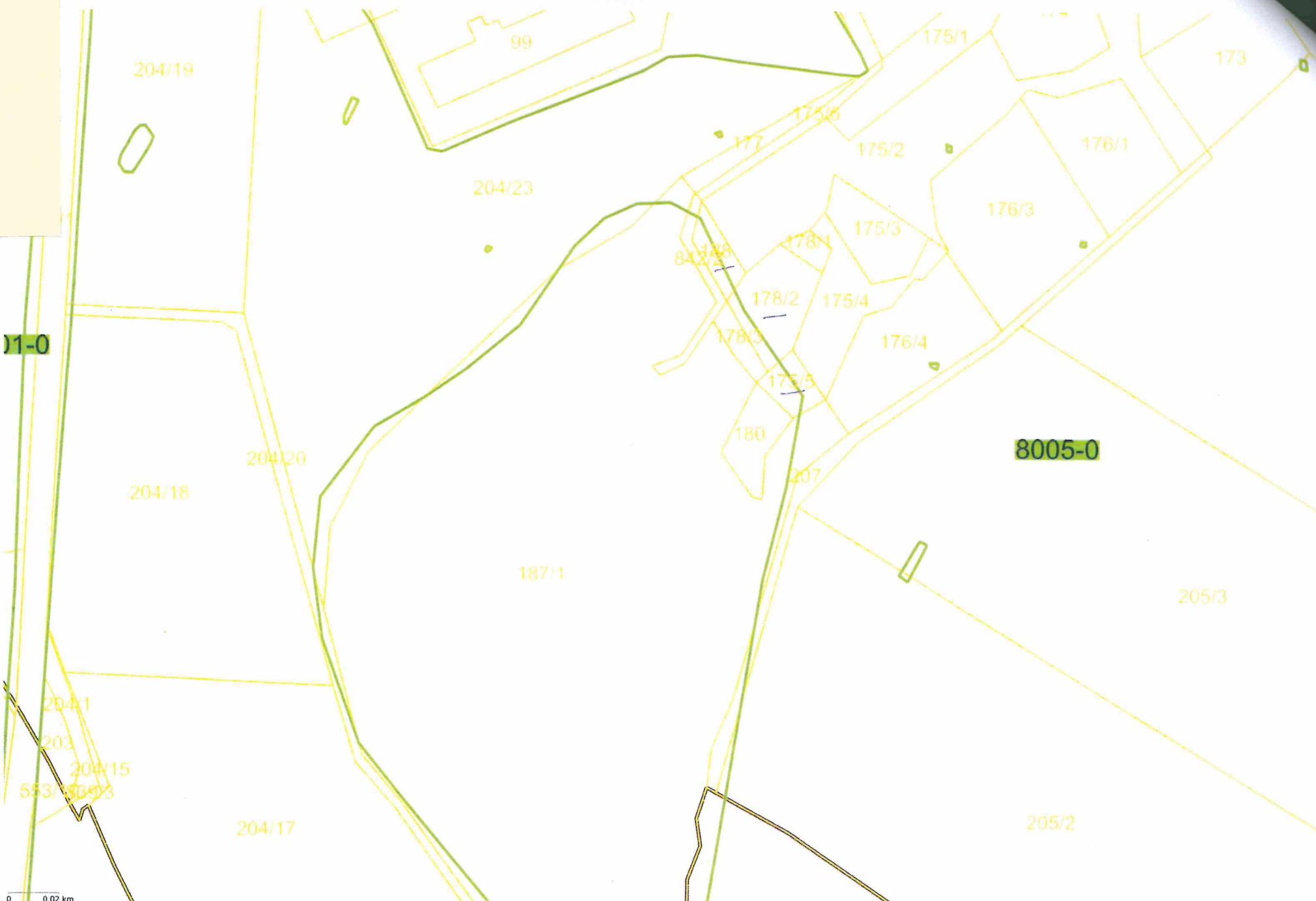




**11-0**

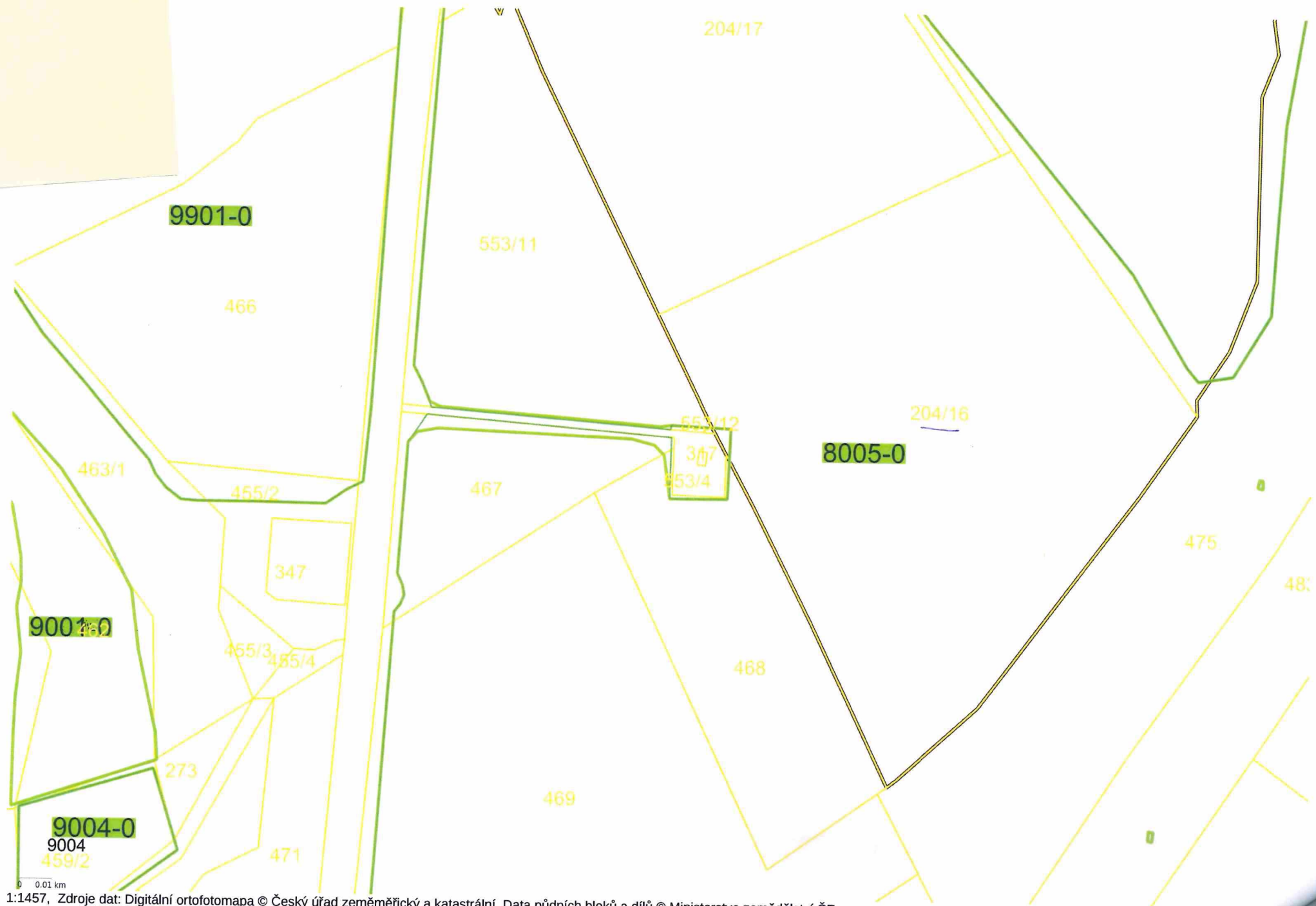
**8005-0**

*úřad u Čestoboru 871 175/3, 178/2, 180*

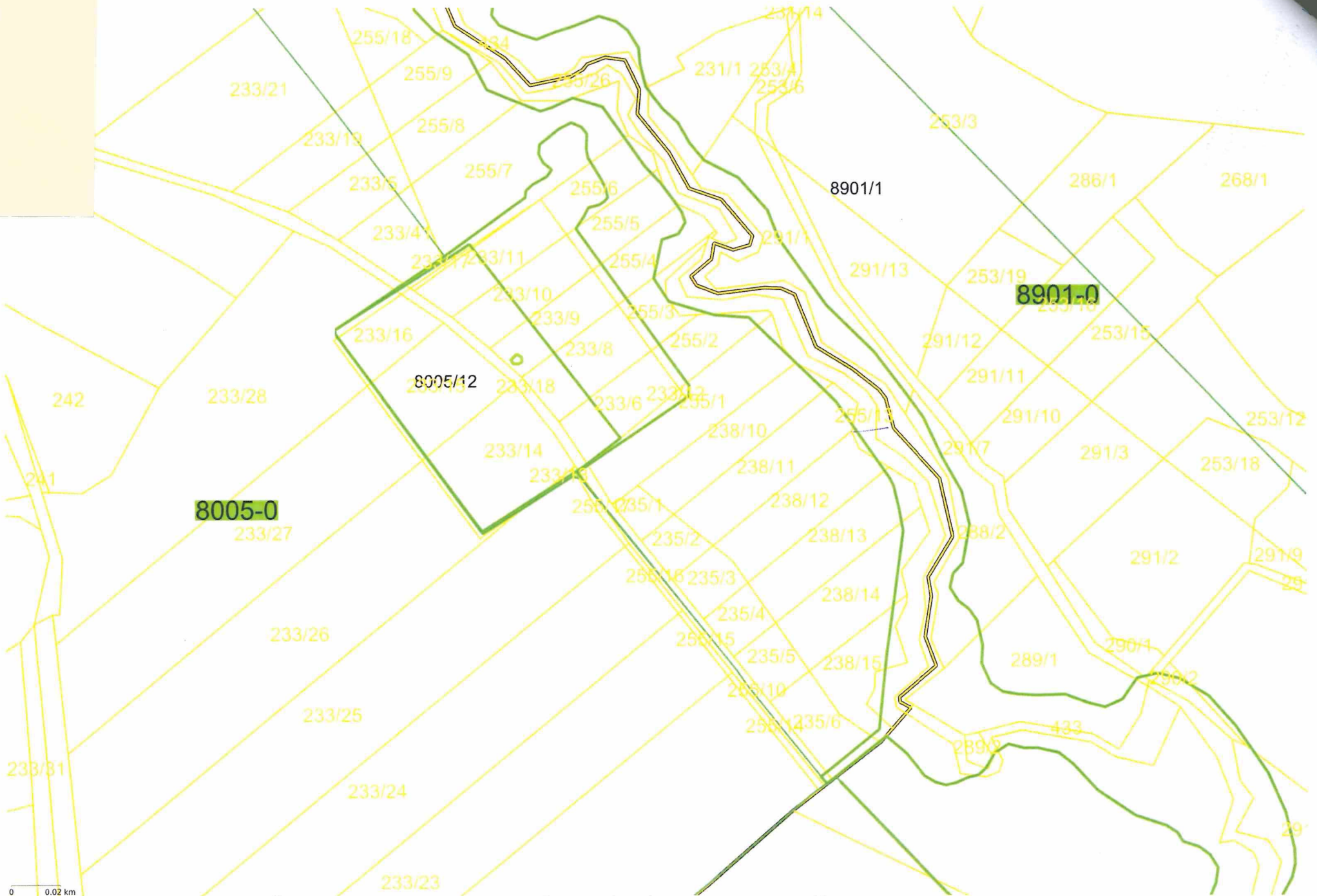


0 0.02 km

*úv. Visba u Chotčovic AX 204/16*



*Mirka u Dobrušky KX 255/13*



0 0.02 km