



**AGENTURA OCHRANY
PŘÍRODY A KRAJINY
ČESKÉ REPUBLIKY**

Číslo smlouvy: PPK-147d/65/20

Dotační titul: A1

SMLOUVA O DÍLO

**UZAVŘENÁ DLE USTANOVENÍ § 2586 A NÁSL. ZÁK. Č. 89/2012 SB., OBČANSKÉHO
ZÁKONÍKU, VE ZNĚNÍ POZDĚJŠÍCH PŘEDPISŮ**

I. Smluvní strany

1.1 Objednatel

Česká republika - Agentura ochrany přírody a krajiny ČR

Sídlo: Kaplanova 1931/1, 148 00 Praha 11 - Chodov

Zastoupený: Ing. Hana Heinzlová

vedoucí oddělení SCHKO Broumovsko - RP Východní Čechy

Bankovní spojení: ČNB Praha, Číslo účtu: 18228011/0710

IČO: 629 335 91

DIČ: neplátce DPH

Telefon:

V rozsahu této smlouvy osoba zmocněná k jednání se zhotovitelem, k věcným úkonům a k převzetí díla: Ing. Petr Kuna

(dále jen „objednatel“)

a

1.2 Zhotovitel

Okrasné zahrady arboristika s. r. o.

Sídlo: Žďárky 69, 54937 Žďárky

Zastoupený: Martin Šofr

Bankovní spojení: Komerční banka, a.s., pob. Rychnov nad Kněžnou, Číslo účtu: 43-1755180227 / 0100

IČO: 27535363

DIČ: CZ27535363

(dále jen „zhotovitel“)

II. Předmět smlouvy

- 2.1 Na základě této smlouvy se zhotovitel zavazuje provést na svůj náklad a nebezpečí dílo specifikované v čl. 2.2 této smlouvy a předat jej objednateli. Objednatel se zavazuje dílo převzít a zaplatit za něj zhotoviteli dohodnutou cenu.
- 2.2 Dílem se rozumí: Bude provedeno ošetření 40 ks významných stromů v CHKO Broumovsko, letitých lip, dubů, javorů klenů a jasanů ztepilých v obcích a krajině CHKO Broumovsko, převážně u krajinářsky a urbanisticky významných objektů (kostely, hřbitovy, křížky, návsi, stará stavení), zčásti též v stromořadích v celkovém počtu 40 ks. Ošetření bude spočívat v provedení zdravotních, výchovných a redukčních řezů, zajištění podchodné a podjezdné výšky, ve výměně nebo nové instalaci bezpečnostních dynamických vazeb, v opravě a instalaci stříšek na dutinách. Podrobná specifikace je uvedena v Příloze č. 1 (Finanční kalkulace)..
- Opatření bude provedeno v souladu se standardem AOPK: 02 002 Řez stromů a 02 004 Bezpečnostní vazby a ostatní stabilizační systémy,.
- (dále jen „dílo“)
- 2.3 Při provádění díla je zhotovitel vázán pokyny objednatele.
- 2.4 Objednatel je oprávněn v průběhu platnosti smlouvy jednostranně omezit rozsah díla v dosud neprovedené části, a to především s ohledem na nepřidělení dostatečných finančních prostředků objednateli ze státního rozpočtu. Při snížení rozsahu díla bude přiměřeně snížena jeho cena.

III. Cena díla a platební podmínky

- 3.1 Cena díla je stanovena v souladu s právními předpisy:
- Cena bez DPH: 212 900,-Kč
- DPH 21%: 44 709,-Kč
- Cena včetně DPH: 257 609,- Kč**, (slovy dvě stě padesát sedm tisíc šest set devět korun českých).
- Zhotovitel je plátce DPH.**
- 3.2 Dohodnutá cena je stanovena jako nejvýše přípustná. Ke změně může dojít pouze při změně zákonných sazeb DPH.
- 3.3 Veškeré náklady vzniklé zhotoviteli v souvislosti s prováděním díla jsou zahrnuty v ceně díla.
- 3.4 Cena za dílo bude vyúčtována po provedení díla. Zhotovitel je povinen daňový doklad (fakturu) vystavit a doručit objednateli nejpozději do 15 pracovních dnů po předání a převzetí díla (v žádném případě však ne později než do 30.11. kalendářního roku) na základě předávacího protokolu na adresu: AOPK ČR, Správa CHKO Broumovsko, Ledhujská 59, 54954 Police nad Metují.
- 3.5 Daňový doklad (faktura) musí mít náležitosti daňového resp. účetního dokladu podle platných obecně závazných právních předpisů; označení daňového dokladu (faktury) a jeho číslo; číslo této smlouvy, den jejího uzavření a předmět smlouvy; označení banky zhotovitele včetně identifikátoru a čísla účtu, na který má být úhrada provedena; jméno a adresu zhotovitele; položkové vykazání nákladů, konečnou částku; den odeslání dokladu a lhůta splatnosti.

3.6 Daňový doklad (faktura) vystavený zhotovitelem je splatný do 30 kalendářních dnů po jeho obdržení objednatelem. Objednatel může daňový doklad (fakturu) vrátit do data jeho splatnosti, pokud obsahuje nesprávné nebo neúplné náležitosti či údaje. Lhůta splatnosti počne běžet doručením opraveného a bezvadného daňového dokladu (faktury).

3.7 Smluvní strany se dohodly, že objednatel nebude poskytovat zálohové platby.

IV. Doba a místo plnění

4.1 Zhotovitel se zavazuje provést dílo a předat jej objednateli nejpozději do: 30.11.2020.

4.2 Pokud zhotovitel dokončí dílo před dohodnutým termínem, zavazuje se objednatel, že převezme dílo i v dřívějším nabídnutém termínu, pokud bude bez vad a nedodělků.

4.3 Místem plnění je:

Lípy u kostela v Hronově, k.ú. Hronov, p.p.č. 1594, 1121, 1119.

Alej v Lískách a dvě lípy u křížku, k.ú. Velký Dřevíč, p.p.č. 159/3, 160, 186.

Lípy u kostela sv. Josefa ve Stárkově, k.ú. Stárkov, p.p.č. 1043, 103, st.31.

Lípa v Řeřišném p.p.č. č. st. 119 k.ú. Bělý.

Lípa na návsi v Nízké Srbské na p.p.č. st. 119 a 105/12 k.ú. Nízká Srbská.

Jasan ztepilý na p.p.č. 468 k.ú. Machov.

Lípa u kostela sv. Ducha v Broumově, k.ú. Broumov, p.p.č. 536/9.

Lípy 2 ks na Rožmitálské cestě u křížku města Broumova na p.p.č. 510/1 k.ú. Rožmitál.

Lípy 2ks na Rožmitálské cestě u křížku AOPK ČR na p.p.č. 1612/6 a 1609/18 k.ú. Rožmitál. .

V. Další ujednání

5.1 Zhotovitel je povinen provést dílo v kvalitě, formě a obsahu, které vyžaduje tato smlouva a která je obvyklá pro díla obdobného typu. Zhotovitel je povinen po celou dobu provádění díla dbát pokynů objednatele.

5.2 Objednatel je oprávněn kontrolovat provádění díla. Zjistí-li objednatel, že zhotovitel provádí dílo v rozporu se svými povinnostmi, je oprávněn zhotovitele na tuto skutečnost upozornit a dožadovat se provádění díla řádným způsobem. Jestliže tak zhotovitel neučiní ani ve lhůtě mu k tomu poskytnuté, je objednatel oprávněn od této smlouvy odstoupit doručením písemného odstoupení zhotoviteli.

5.3 Na činnosti dle této smlouvy se vztahuje také správní akt - Opatření obecné povahy č. 2 Agentury ochrany přírody a krajiny, č. j. SR/0150/US/2018-2 ze dne 14. 3. 2019, účinné ode dne 29. 3. 2019 (dále jen "Výjimka"), která je veřejně dostupná na webových stránkách objednatele: https://portal.nature.cz/publik_syst/files/oop_mngmonvyj.pdf a kterou je pro zhotovitele dáno veřejnoprávní povolení k realizaci činností, které jsou předmětem této smlouvy na úseku zákona č. 114/1992 Sb., o ochraně přírody a krajiny, v platném znění. Zhotovitel prohlašuje, že byl s obsahem Výjimky v plném znění seznámen a jeho obsahu porozuměl. Zhotovitel se zavazuje dodržovat veškeré podmínky stanovené Výjimkou. V případě spolehlivého prokázání porušení podmínek Výjimky se zhotovitel zavazuje nést veškerou odpovědnost a důsledky takového jednání výlučně na své náklady (zejména zjednání nápravy, event. podle pokynů příslušného orgánu ochrany přírody); v případě, že by byla jakákoliv sankce nebo jiné náhradní plnění pravomocně uděleno v důsledku porušení této povinnosti jednáním zhotovitele (současně nebo výlučně) objednateli, zavazuje se zhotovitel tuto sankci nebo náklady na výkon nepeněžitého náhradního plnění uhradit objednateli nejpozději do 1 měsíce od doručení písemné výzvy a vyčíslení škody ze strany objednatele.

VI. Předání a převzetí díla

- 6.1 O předání díla vyhotoví smluvní strany předávací protokol podepsaný oběma smluvními stranami. Objednatel není povinen převzít dílo vykazující byť drobné vady či nedodělky.
- 6.2 Objednatel má právo převzít i dílo, které vykazuje drobné vady a nedodělky, které samy o sobě ani ve spojení s jinými nebrání řádnému užívání díla. V tom případě je zhotovitel povinen odstranit tyto vady a nedodělky v termínu stanoveném objednatelům uvedeném v předávacím protokolu.
- 6.3 V případě, že dílo nebude v termínu provedení díla dokončeno, aniž by důvod nedokončení díla ležel na straně objednatele, má objednatel právo převzít částečně provedené dílo a od zbytku plnění bez dalšího odstoupit. Odstoupení podle věty první vyznačí objednatel v předávacím protokolu. Strany souhlasně prohlašují, že písemným vyznačením odstoupení v předávacím protokolu se odstoupení podle věty první považuje za doručené zhotoviteli.

VII. Odpovědnost za vady

- 7.1 Zhotovitel odpovídá za vady, jež má dílo v době jeho předání objednateli, byť se vady projeví až později.
- 7.2 Objednatel je povinen případné vady písemně reklamovat u zhotovitele bez zbytečného odkladu po jejich zjištění. V reklamaci musí být vady popsány a uvedeno, jak se projevují. Dále v reklamaci objednatel uvede, v jaké lhůtě požaduje odstranění vad.
- 7.3 Objednatel je oprávněn požadovat odstranění vady opravou, poskytnutím náhradního plnění nebo slevu ze sjednané ceny. Výběr způsobu nápravy náleží objednateli.
- 7.4 Zhotovitel poskytuje na dílo záruku v délce 24 měsíců. V případě, že délka záruky činí 0 měsíců, ustanovení článků 7.5 až 7.7 pozbývají platnosti.
- 7.5 Záruční doba počíná běžet dnem předání kompletního a bezvadného díla, popř. dnem odstranění poslední vady a nedodělku uvedeného v předávacím protokolu.
- 7.6 Objednatel je povinen vady, na které se vztahuje záruka, písemně reklamovat u zhotovitele bez zbytečného odkladu po jejich zjištění. V reklamaci musí být vady popsány a uvedeno, jak se projevují. Dále v reklamaci objednatel uvede, v jaké lhůtě požaduje odstranění vad
- 7.7 Objednatel je oprávněn požadovat odstranění vady, na kterou se vztahuje záruka, opravou, poskytnutím náhradního plnění nebo slevu ze sjednané ceny. Výběr způsobu nápravy náleží objednateli.

VIII. Sankce

- 8.1 V případě, že zhotovitel nedodrží termín provedení díla anebo termín odstranění vad a nedodělků uvedený v předávacím protokolu, je zhotovitel povinen zaplatit objednateli smluvní pokutu ve výši 0,1 % z ceny díla bez DPH za každý den prodlení.
- 8.2 V případě prodlení objednatele s placením vyúčtování je objednatel povinen zaplatit zhotoviteli úrok z prodlení z nezaplacené částky v zákonné výši.
- 8.3 Ustanoveními o smluvní pokutě není dotčen nárok oprávněné smluvní strany požadovat náhradu škody v plném rozsahu.

IX. Závěrečná ustanovení

- 9.1 Tato smlouva může být měněna a doplňována pouze písemnými a očíslovanými dodatky podepsanými oprávněnými zástupci smluvních stran, není-li v této smlouvě uvedeno jinak.
- 9.2 Ve věcech touto smlouvou neupravených se řídí práva a povinnosti smluvních stran příslušnými ustanoveními zákona č. 89/2012 Sb., občanského zákoníku.

- 9.3 Zhotovitel bere na vědomí, že tato smlouva může podléhat povinnosti jejího uveřejnění podle zákona č. 340/2015 Sb., o zvláštních podmínkách účinnosti některých smluv, uveřejňování těchto smluv a o registru smluv (zákon o registru smluv), zákona č. 134/2016 Sb., o zadávání veřejných zakázek, ve znění pozdějších předpisů a/nebo jejího zpřístupnění podle zákona č. 106/1999 Sb., o svobodném přístupu k informacím, ve znění pozdějších předpisů a tímto s uveřejněním či zpřístupněním podle výše uvedených právních předpisů souhlasí.
- 9.4 Tato smlouva je vyhotovena ve třech stejnopisech, z nichž každý má platnost originálu. Dva stejnopisy obdrží objednatel, jeden stejnopis obdrží zhotovitel.
- 9.5 Smlouva nabývá platnosti dnem podpisu oprávněným zástupcem poslední smluvní strany. Smlouva nabývá účinnosti dnem podpisu oprávněným zástupcem poslední smluvní strany. Podléhá-li však tato smlouva povinnosti uveřejnění prostřednictvím registru smluv podle zákona o registru smluv, nenabude účinnosti dříve, než dnem jejího uveřejnění. Smluvní strany se budou vzájemně o nabytí účinnosti smlouvy neprodleně informovat.
- 9.6 Obě smluvní strany prohlašují, že se seznámily s celým textem smlouvy včetně jejích příloh a s celým obsahem smlouvy souhlasí. Současně prohlašují, že tato smlouva nebyla sjednána v tísní ani za jinak nápadně nevýhodných podmínek.
- 9.7 Nedílnou součástí smlouvy jsou tyto přílohy:

Příloha č. 1 – položkový rozpočet

Příloha č. 2 – mapový zákres

V Polici nad
Metují dne 6.11.2020

Ve Velkém
Poříčí dne 7.11.2020

Objednatel

Ing. Hana Heinzlová
vedoucí oddělení SCHKO
Broumovsko - RP Východní Čechy

Martin Šofr
Okrasné zahrady arboristika s. r. o.

Předběžná kontrola před vznikem závazku dle zák. č. 320/01 Sb.

Příkazce operace: (6.11.2020, H. Heinzlová)

Správce rozpočtu: (6.11.2020, T. Heinzlová)

Odvětvové třídění
3749

Rozpočtová položka
5169

Tok

Kč
257 609,-

Okrašlové zahrady arboristika s.r.o.

Adresa: Želčický 69, 549 37 Želčany | IČ: 252 597 549 | 22. Vlněná Poříčí
www.arboristika.com | e-mail: info@arboristika.com | tel: +420 481 818 293, +420 648 541 521



Cenová kalkulace ošetření významných stromů v CHKO Broumovsko v Hronově, Stárkově, Machově a Broumově

číslo	název/popis zásahu	stromů ks	řez (1ks)	vazby	stříška aj.	celkem
1	Lípy u kostela v Hronově, k.ú. Hronov, p.p.č. 1594, 1121, 1119 Lípa velkolistá p.č. 1594, RŘ do prům. 20 cm, snížení koruny o 3 až 5 m, obvodová redukce do 30% objemu, výměna vazeb dolní úroveň 2 x 4t, horní úroveň 4 x 4t, výměna laminátové stříšky na prasklině hlavního větvení u země	1	6 200,00 Kč	9 000,00 Kč	1 000,00 Kč	16 200,00 Kč
2	Lípa malolistá p.č. 1594. RŘ do prům. 15 cm, snížení koruny o 3 až 5 m, obvodová redukce do 20 % objemu, výměna vazby v horní úrovni 1 x 4t	1	5 800,00 Kč	1 500,00 Kč	0,00 Kč	7 300,00 Kč
3	Lípa velkolistá p.č. 1594, RŘ do prům. 20 cm, snížení koruny o 3 až 5 m, obvodová redukce do 30% objemu, výměna vazeb dolní úroveň 1 x 4t, horní úroveň 3 x 4t, doplnění vazby na kosterní větve k márnici 1 x 4t	1	5 800,00 Kč	7 500,00 Kč	0,00 Kč	13 300,00 Kč
4	Lípa velkolistá p.č. 1121, RŘ do prům. 30 cm, snížení koruny o 3 až 5 m, obvodová redukce do 30% objemu, silná redukce kosterní větve táhnoucí a naklánějící celý strom nad silnici, výměna vazeb dolní úroveň 1 x 4t, horní úroveň 1 x 4t	1	5 600,00 Kč	3 000,00 Kč	0,00 Kč	8 600,00 Kč
5	Jasan ztepilý p.č. 1119, ZŘ s mírnou obvodovou redukcí do prům. 10 cm	1	4 200,00 Kč	0,00 Kč	0,00 Kč	4 200,00 Kč
6	Lípa velkolistá p.č. 1119, ZŘ s obvodovou redukcí do prům. 15 cm, výměna vazeb horní úroveň 2 x 4t	1	6 200,00 Kč	3 000,00 Kč	0,00 Kč	9 200,00 Kč

7-23	Alej v Lískách a dvě lípy u křížku, k.ú. Velký Dřevíč, p.p.č. 159/3, 160, 186 Ošetření stromořadí u místní komunikace v Lískách na p.p.č. 159/3 a 160, ZŘ s obvodovou redukcí a PV na 15 ks alejových stromů (lípa 9 ks, jasan ztepilý 4 ks, javor klen 1 ks, buk lesní 1 ks, odstranění výmladků u paty kmene a na kmeni, u lípy č. 8 redukce kosterní větve nad elektrickým vedením u cesty, VŘ na 2 ks alejových stromů (lípa).	17	3 900,00 Kč	0,00 Kč	0,00 Kč	0,00 Kč	66 300,00 Kč
24, 25	Ošetření 2 ks lip u křížku v Lískách na p.p.č. 186, ZŘ se silnější obvodovou redukcí, odstranění výmladků na kmeni	2	5 600,00 Kč	0,00 Kč	0,00 Kč	0,00 Kč	11 200,00 Kč
26,27	Lípy u kostela sv. Josefa ve Stárkově, k.ú. Stárkov, p.p.č. 1043, 103, st.31 Ošetření 2 ks lip u sochy sv. Jana Nep. na p.p.č. 1043, RŘ, odstranění výmladků na kmeni, výměna vazby horní úroveň 1 x 4t na stromu č. 27	2	4 900,00 Kč	1 500,00 Kč	0,00 Kč	0,00 Kč	11 300,00 Kč
28	Ošetření lípy u stárkovské fary a st. 31, RŘ, probírka výmladků na kmeni	1	4 000,00 Kč	0,00 Kč	0,00 Kč	0,00 Kč	4 000,00 Kč
29 -32	Ošetření 4 ks lip u kostela sv. Josefa na p.p.č. 103 a st. 31, RŘ, probírka výmladků na kmenech, u lípy č. 31 výměna vazby horní úroveň 1 x 4t	4	4 000,00 Kč	0,00 Kč	0,00 Kč	0,00 Kč	16 000,00 Kč
33	Lípy a jasan v Machově Lípa v Řeřišném u chalupy na p.p.č. č. st. 119 k.ú. Bělý, ZŘ, OR do prům. 15 cm, RŘ k překážce (nad domem a ke komínu), RŘ silné kosterní větve nad cestou (symetrizace), výměna vazby horní úroveň 1 x 4t.	1	6 700,00 Kč	1 500,00 Kč	0,00 Kč	0,00 Kč	8 200,00 Kč
34	Lípa na návsi v Nízké Srbské u chalupy na p.p.č. st. 119 a 105/12 k.ú. Nízká Srbská. ZŘ a OR do prům. 10 cm, zakrytí dutiny na kosterní větvi laminátovou nebo dřevěnou stříškou. Probírka výmladků na kmeni.	1	5 000,00 Kč	0,00 Kč	500,00 Kč	0,00 Kč	5 500,00 Kč
35	Jasan ztepilý vedle památné lípy u Šolců na p.p.č. 468 k.ú. Machov. ZŘ a RŘ k překážce nad sousedním domem, odstranění vertikálních výmladků na kmeni a kosterních větvích.	1	6 200,00 Kč	0,00 Kč	0,00 Kč	0,00 Kč	6 200,00 Kč
36	Lípy v Broumově a Rožmitálu Lípa u kostela sv. Ducha v Broumově, k.ú. Broumov, p.p.č. 536/9. Ošetření 1 ks lípy u kostela sv. Ducha v Broumově, RŘ - obvodová redukce do 30% objemu koruny do prům. větví 15 cm, výměna dynamických vazeb 5 x 4t, .	1	6 800,00 Kč	5 000,00 Kč	0,00 Kč	0,00 Kč	11 800,00 Kč

37, 38	Lípy na Rožmitálské cestě u křížku města Broumova na p.p.č. 510/1 k.ú. Rožmitál. Lípa vlevo ZŘ a mírná OR do 20% objemu koruny, lípa vpravo RŘ do 40% objemu koruny probírka sekundárního obrostu a odstranění výmladků na	2	3 400,00 Kč	0,00 Kč	0,00 Kč	6 800,00 Kč
39, 40	Lípy na Rožmitálské cestě u křížku AOPK ČR na křižovatce polních cest, Ošetření 2 ks lip u kamenného křížku na p.p.č. 1612/6 a 1609/18, VŘ sekundárních korun, RŘ směrem k překážce, tj. k pískovcovému křížku, odstranění výmladků u paty kmene, vyřezání náletových dřevín pod korunami obou lip.	2	3 400,00 Kč	0,00 Kč	0,00 Kč	6 800,00 Kč
Celkem		40				212 900,00 Kč
DPH 21 %						44 709,00 Kč
CELKOVÁ CENA VČETNĚ DPH						257 609,00 Kč

VŘ výchovný řez

ZŘ zdravotní řez

RŘ redukční řez

PV zajištění podjezdů a podchodné výšky

OR obvodová redukce

BV bezpečnostní vazba

vazba dynamická Gleistein Gemini, nosnost uvedena v tabulce v tunách

[Úvodní stránka](#) » [Vhledání subjektu](#) » [Seznam subjektů](#) » Údaje subjektu

Údaje z veřejné části Živnostenského rejstříku

Platnost k 05.11.2020 15:49:51

Subjekt

Obchodní firma:

Okrasné zahrady arboristika s.r.o.

Adresa sídla:

549 37, Žďárky 69

Identifikační číslo osoby:

27535363

Statutární orgán nebo jeho členové:

Jméno a příjmení:

Martin Šofr (1)

Vznik funkce:

12.03.2008

Živnostenská oprávnění

Živnostenské oprávnění č. 1:

Předmět podnikání:

Výroba, obchod a služby neuvedené v přílohách 1 až 3 živnostenského zákona

Obory činnosti:

**Poskytování služeb pro zemědělství, zahradnictví, rybníkářství, lesnictví a myslivost
Činnost odborného lesního hospodáře a vyhotovování lesních hospodářských plánů a osnov
Diagnostická, zkušební a poradenská činnost v ochraně rostlin a ošetřování rostlin, rostlinných produktů, objektů a půdy proti škodlivým organismům přípravky na ochranu rostlin nebo biocidními přípravky
Nakládání s reprodukčním materiálem lesních dřevin
Úprava nerostů, dobývání rašeliny a bahna
Zpracování dřeva, výroba dřevěných, korkových, proutěných a slaměných výrobků
Výroba hnojiv
Nakládání s odpady (vyjma nebezpečných)
Přípravné a dokončovací stavební práce, specializované stavební činnosti
Zprostředkování obchodu a služeb
Velkoobchod a maloobchod
Potrubní a pozemní doprava (vyjma železniční a silniční motorové dopravy)
Skladování, balení zboží, manipulace s nákladem a technické činnosti v dopravě
Pronájem a půjčování věcí movitých
Poradenská a konzultační činnost, zpracování odborných studií a posudků
Projektování pozemkových úprav
Příprava a vypracování technických návrhů, grafické a kresličské práce
Služby v oblasti administrativní správy a služby organizačně hospodářské povahy
Mimoškolní výchova a vzdělávání, pořádání kurzů, školení, včetně lektorské činnosti
Poskytování technických služeb**

Druh živnosti:

Ohlašovací volná

Vznik oprávnění:

12.03.2008

Doba platnosti oprávnění:

na dobu neurčitou

Provozovny k předmětu podnikání číslo

1. Výroba, obchod a služby neuvedené v přílohách 1 až 3 živnostenského zákona:

Obor činnosti: Poskytování služeb pro zemědělství, zahradnictví, rybníkářství, lesnictví a myslivost

Adresa:

Výpis

z obchodního rejstříku, vedeného
Krajským soudem v Hradci Králové
oddíl C, vložka 24664

Datum vzniku a zápisu:

12. března 2008

Spisová značka:

C 24664 vedená u Krajského soudu v Hradci Králové

Obchodní firma:

Okrasné zahrady arboristika s.r.o.

Sídlo:

č.p. 69, 549 37 Žďárky

Identifikační číslo:

275 35 363

Právní forma:

Společnost s ručením omezeným

Předmět podnikání:

výroba, obchod a služby neuvedené v přílohách 1 až 3 živnostenského zákona

Statutární orgán:

jednatel:

MARTIN ŠOFŘ, dat. nar.

č.p.

Den vzniku funkce: 12. března 2008

Způsob jednání:

Jménem společnosti jedná její jednatel.

Společníci:**Společník:**

MARTIN ŠOFŘ, dat. nar.

č.p.

Podíl:

Vklad: 200 000,- Kč

Splaceno: 100%

Obchodní podíl: 100%

Základní kapitál:

200 000,- Kč

Tento výpis je neprodejný a byl pořízen na Internetu (<http://www.justice.cz>).

Dne: 5.11.2020 15:48

Údaje platné ke dni 5.11.2020 03:37

Protokol

o výsledcích jednání konaného korespondenčně dne 21. 10. 2020 za účelem zlepšení přírodního a krajinného prostředí ve smyslu § 68 odst. 3 zákona č. 114/1992 Sb. o ochraně přírody a krajiny

Účastníci jednání:

Město Hronov, starosta města Petr Koleta
AOPK ČR, RPVČ, Správa CHKO Broumovsko, Ing. Petr Kuna

Předmětem jednání je provedení činností, určených schváleným plánem péče ve zvláště chráněném území – III. zóna CHKO Broumovsko,

jedná se o ošetření 3 ks významných stromů - líp u kostela Všech Svatých v Hronově, které rostou na pozemku č. parc. 1594 k.ú. Hronov. Konkrétně bude provedeno:

Lípa velkolistá p.č. 1594, redukční řez do prům. 20 cm, snížení koruny o 3 až 5 m, obvodová redukce do 30% objemu, výměna vazeb dolní úroveň 2 x 4t, horní úroveň 4 x 4t, výměna laminátové stříšky na prasklině hlavního větvení u země

Lípa malolistá p.č. 1594. redukční řez do prům. 15 cm, snížení koruny o 3 až 5 m, obvodová redukce do 20 % objemu, výměna vazby v horní úrovni 1 x 4t

Lípa velkolistá p.č. 1594, redukční řez do prům. 20 cm, snížení koruny o 3 až 5 m, obvodová redukce do 30% objemu, výměna vazeb dolní úroveň 1 x 4t, horní úroveň 3 x 4t, doplnění vazby na kosterní větve k márnici 1 x 4t

Vlastníkem výše uvedeného pozemku č. parc. 1594 k.ú. Hronov je město Hronov. Starosta města Hronov jakožto zástupce vlastníka uvedeného pozemku prohlašuje, že je město Hronov je vlastníkem výše uvedeného pozemku a že tento pozemek není zatížen věcným břemenem ani jiným závazkem, který by znemožňoval provést na nich výše specifikované opatření za finanční prostředky z Programu péče o krajinu Ministerstva životního prostředí v roce 2020. V tomto čestném prohlášení uvedl zástupce vlastníka pravdivě všechny údaje a je si vědom právních následků nepravdivého čestného prohlášení.

Zástupce vlastníka uvedené parcely dále prohlašuje, že město neprovede zásahy a výše uvedená opatření a souhlasí s tím, že zásahy (opatření) provede orgán ochrany přírody prostřednictvím smluvního dodavatele.

Protokol je ve smyslu § 68 odst. 4) zákona 114/1992 Sb. vyrozuměním o rozsahu a době zásahu ke zlepšení přírodního a krajinného prostředí.

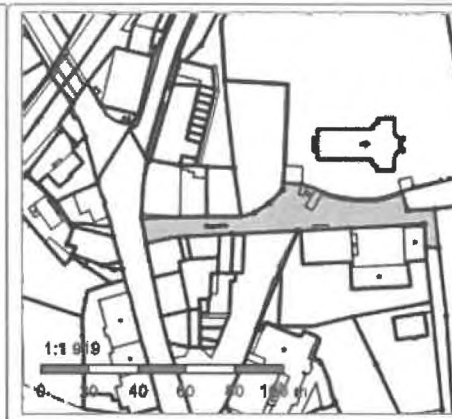
Ostatní ujednání:

Vzniklou klest (ořezané větve) si město Hronov zpracuje nebo zlikviduje samo nebo na vlastní náklady.

Podpisy účastníků:

Informace o pozemku

Parcelní číslo:	1594
Obec:	Hronov [574082]
Katastrální území:	Hronov [648370]
Číslo LV:	10001
Výměra [m ²]:	1308
Typ parcely:	Parcela katastru nemovitostí
Mapový list:	
Určení výměry:	Ze souřadnic v S-JTSK
Způsob využití:	ostatní komunikace
Druh pozemku:	ostatní plocha



Vlastníci, jiní oprávnění

Vlastnické právo	Podíl
MĚSTO HRONOV, nám. Čs. armády 5, 54931 Hronov	

Způsob ochrany nemovitosti

Název
chráněná krajinná oblast - II.-IV.zóna

Seznam BPEJ

Parcela nemá evidované BPEJ.

Omezení vlastnického práva

Typ
Věcné břemeno zřizování a provozování vedení

Jiné zápisy

Nejsou evidovány žádné jiné zápisy.

Řízení, v rámci kterých byl k nemovitosti zapsán cenový údaj
--

Nemovitost je v územním obvodu, kde státní správu katastru nemovitostí ČR vykonává [Katastrální úřad pro Královéhradecký kraj](#)
[Katastrální pracoviště Náchod](#)

Zobrazené údaje mají informativní charakter. Platnost k 20.10.2020 17:00:02.

Protokol

o výsledcích jednání konaného dne 20. 10. 2020 za účelem zlepšení přírodního a krajinného prostředí ve smyslu § 68 odst. 3 zákona č. 114/1992 Sb. o ochraně přírody a krajiny

Účastníci jednání:

Pan Středa Josef,
Paní Středová Alena,
AOPK ČR, RPVČ, Správa CHKO Broumovsko, Ing. Petr Kuna

Předmětem jednání je provedení činností, určených schváleným plánem péče ve zvláště chráněném území – III. zóna CHKO Broumovsko, významné stromy Lipové stromofadí v Lískách.

Jedná se o ošetření 16 ks významných stromů, lip malolistých a velkolistých tvořících Lipové stromofadí v Lískách v Hronově - Velkém Dřevíči, které rostou na pozemku č. parc. 159/3 k.ú. Velký Dřevíč. Konkrétně bude provedeno:

ZDRAVOTNÍ RĚZ S OBVODOVOU REDUKCÍ - LÍPA 9 ks,
BUK LESAVÝ 1ks, JAVOR KLEST 1ks, JASAN ZTEPILOÝ 4ks,
U PŘEDPŘEDNÍ LÍPY NAVÍC REDUKCE VĚTVÍ NAD EL. VĚDEKTY,
LÍPA 2KS VÝCHOVNA' RĚZ, U VŠECH ZAJIŠTĚNÍ PODJEZD. VÝSTĚH,
VÝŘEZNÍ VĚTVÍ. U PATY KŘENE A NALETŮ POD KORONOU
+ 2 Lípy u křížku na poz. 186 kú. V. Dřevíči - zdravotní řez se silnějšími větvemi

Vlastníky výše uvedeného pozemku č. parc. 159/3 k.ú. Velký Dřevíč jsou:

Středa Josef,	1/2
Středová Alena,	1/4
Šrytrová Ludmila,	1/4

Většinová spolumajitelé výše uvedeného pozemku prohlašují, že výše uvedení osoby jsou vlastníky výše uvedeného pozemku a že tento pozemek není zatížen věcným břemenem ani jiným závazkem, který by znemožňoval provést na něm výše specifikované opatření za finanční prostředky z Programu péče o krajinu Ministerstva životního prostředí v roce 2020. V tomto čestném prohlášení uvedli většinoví spoluvlastníci pravdivě všechny údaje a jsou si vědomi právních následků nepravdivého čestného prohlášení.

Vlastníci uvedené parcely dále prohlašují, že neprovedou zásahy a výše uvedená opatření a souhlasí s tím, že zásahy (opatření) provede orgán ochrany přírody prostřednictvím smluvního dodavatele.

Protokol je ve smyslu § 68 odst. 4) zákona 114/1992 Sb. vyrozuměn o rozsahu a době zásahu ke zlepšení přírodního a krajinného prostředí.

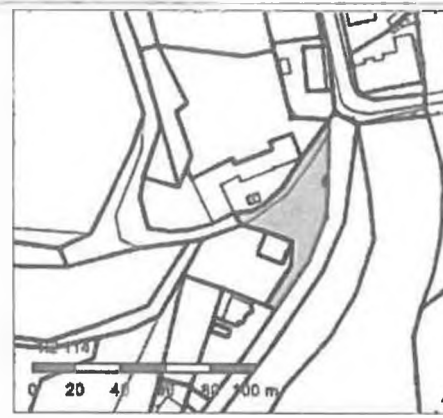
Ostatní ujednání:

Vzniklou klest (ořezané větve) si vlastníci stromů zpracují nebo zlikvidují sami nebo na vlastní náklady.

Podpisy účastníků:

Informace o pozemku

Parcelní číslo:	186
Obec:	Hronov 574082
Katastrální území:	Velký Dřevíč 648400
Číslo LV:	2427
Výměra [m ²]:	1235
Typ parcely:	Parcela katastru nemovitostí
Mapový list:	
Určení výměry:	Ze souřadnic v S-JTSK
Způsob využití:	manipulační plocha
Druh pozemku:	ostatní plocha



Vlastníci, jiní oprávnění

Vlastnické právo	Podíl
Středa Josef,	1/2
Středová Alena,	1/4
Šrytrová Ludmila,	1/4

Způsob ochrany nemovitosti

Název
chráněná krajinná oblast - II.-IV.zóna

Seznam BPEJ

Parcela nemá evidované BPEJ.

Omezení vlastnického práva

Nejsou evidována žádná omezení.

Jiné zápisy

Typ
Změna výměr obnovou operátu

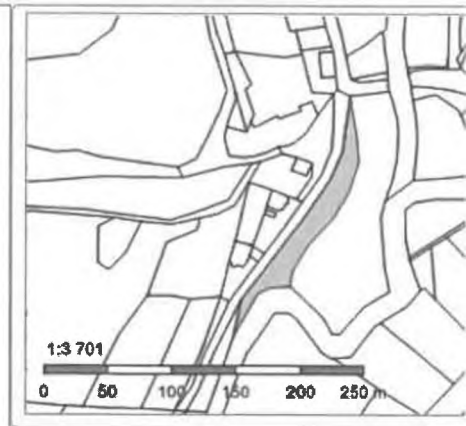
Řízení, v rámci kterých byl k nemovitosti zapsán cenový údaj

Nemovitost je v územním obvodu, kde státní správu katastru nemovitostí ČR vykonává [Katastrální úřad pro Královéhradecký kraj](#), [Katastrální pracoviště Náchod](#)

Zobrazené údaje mají informativní charakter. Platnost k 20.10.2020 19:00:00.

Informace o pozemku

Parcelní číslo:	159/3
Obec:	Hronov 574082
Katastrální území:	Velký Dřevíč 648400
Číslo LV:	2427
Výměra [m ²]:	2813
Typ parcely:	Parcela katastru nemovitostí
Mapový list:	
Určení výměry:	Ze souřadnic v S-JTSK
Způsob využití:	jiná plocha
Druh pozemku:	ostatní plocha



Vlastníci, jiní oprávnění

Vlastnické právo	Podíl
Středa Josef,	1/2
Středová Alena,	1/4
Šrytrová Ludmila,	1/4

Způsob ochrany nemovitosti

Název
chráněná krajinná oblast - II.-IV.zóna

Seznam BPEJ

Parcela nemá evidované BPEJ.

Omezení vlastnického práva

Nejsou evidována žádná omezení.

Jiné zápisy

Typ
Změna výměr obnovou operátu

Řízení, v rámci kterých byl k nemovitosti zapsán cenový údaj

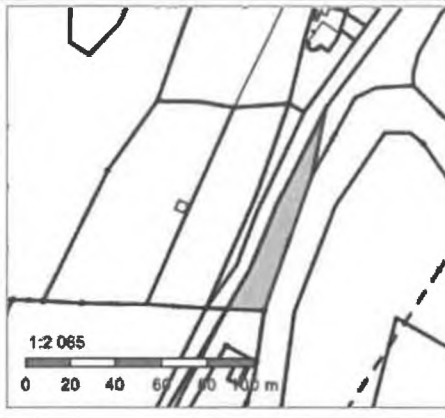
Nemovitost je v územním obvodu, kde státní správu katastru nemovitostí ČR vykonává [Katastrální úřad pro Královéhradecký kraj](#), [Katastrální pracoviště Náchod](#).

Zobrazené údaje mají informativní charakter. Platnost k 19.10.2020 19:00:00.

2xJSE

2h7tdh LP

Informace o pozemku

Parcelní číslo:	160	
Obec:	Hronov 574082 	
Katastrální území:	Velký Dřevíč 648400 	
Číslo LV:	2427	
Výměra [m ²]:	841	
Typ parcely:	Parcela katastru nemovitostí	
Mapový list:		
Určení výměry:	Ze souřadnic v S-JTSK	
Druh pozemku:	lesní pozemek	

Vlastníci, jiní oprávnění

Vlastnické právo	Podíl
Středa Josef,	1/2
Středová Alena,	1/4
Šrytlová Ludmila,	1/4

Způsob ochrany nemovitosti

Název
chráněná krajinná oblast - II.-IV.zóna
pozemek určený k plnění funkcí lesa

Seznam BPEJ

Parcela nemá evidované BPEJ.

Omezení vlastnického práva

Nejsou evidována žádná omezení.

Jiné zápisy

Typ
Změna výměr obnovou operátu

Řízení, v rámci kterých byl k nemovitosti zapsán cenový údaj

Nemovitost je v územním obvodu, kde státní správu katastru nemovitostí ČR vykonává [Katastrální úřad pro Královéhradecký kraj](#),
[Katastrální pracoviště Náchod](#)

Zobrazené údaje mají informativní charakter. Platnost k 20.10.2020 17:00:02.

Protokol

o výsledcích jednání konaného korespondenčně dne 21. 10. 2020 za účelem zlepšení
přírodního a krajinného prostředí ve smyslu § 68 odst. 3 zákona č. 114/1992 Sb. o ochraně
přírody a krajiny

Účastníci jednání:

Římskokatolická farnost Hronov, Regnerova 56, 54931 Hronov, P. Mgr. Jaroslav Jirásek
AOPK ČR, RPVČ, Správa CHKO Broumovsko, Ing. Petr Kuna

Předmětem jednání je provedení činností, určených schváleným plánem péče ve zvláště chráněném území – III. zóna CHKO Broumovsko,

jedná se o ošetření 3 ks významných stromů u kostela Všech Svatých v Hronově, které rostou na pozemcích č. parc. 1119 a 1121 k.ú. Hronov. Konkrétně bude provedeno:

Lípa velkolistá p.č. 1121, RŘ do prům. 30 cm, snížení koruny o 3 až 5 m, obvodová redukce do 30% objemu, silná redukce kosterní větve táhnoucí a naklánějící celý strom nad silnici, výměna vazeb dolní úroveň 1 x 4t, horní úroveň 1 x 4t

Jasan ztepilý p.č. 1119, zdravotní řez s mírnou obvodovou redukcí do prům. 10 cm

Lípa velkolistá p.č. 1119, zdravotní řez s obvodovou redukcí do prům. 15 cm, výměna vazeb horní úrovně 2 x 4t

dále se jedná o ošetření 4 ks významných stromů u kostela sv. Josefa ve Stárkově, které rostou na pozemku č. parc. 103 a na hranicích pozemků 103 a st. 31 v k.ú. Stárkov. Konkrétně bude provedeno:

Ošetření 4 ks lip u kostela sv. Josefa na p.p.č. 103 a na hranici s pozemkem p.p.č. st. 31, RŘ, probírka výmladků na kmenech, u lípy č. 31 výměna vazby horní úroveň 1 x 4t

Vlastníkem výše uvedených pozemků č. parc. 1119 a 1121 k.ú. Hronov a č. parc. 103 k.ú. Stárkov je Římskokatolická farnost Hronov, Regnerova 56, 54931 Hronov. Zástupce vlastníka výše uvedených pozemků prohlašuje, že Římskokatolická farnost Hronov je vlastníkem výše uvedených pozemků a že tyto pozemky nejsou zatíženy věcným břemenem ani jiným závazkem, který by znemožňoval provést na nich výše specifikované opatření za finanční prostředky z Programu péče o krajinu Ministerstva životního prostředí v roce 2020. V tomto čestném prohlášení uvedl zástupce vlastníka pravdivě všechny údaje a je si vědom právních následků nepravdivého čestného prohlášení.

Vlastník uvedené parcely dále prohlašuje, že neprovede zásahy a výše uvedená opatření a souhlasí s tím, že zásahy (opatření) provede orgán ochrany přírody prostřednictvím smluvního dodavatele.

Protokol je ve smyslu § 68 odst. 4) zákona 114/1992 Sb. vyzněním o rozsahu a době zásahu ke zlepšení přírodního a krajinného prostředí.

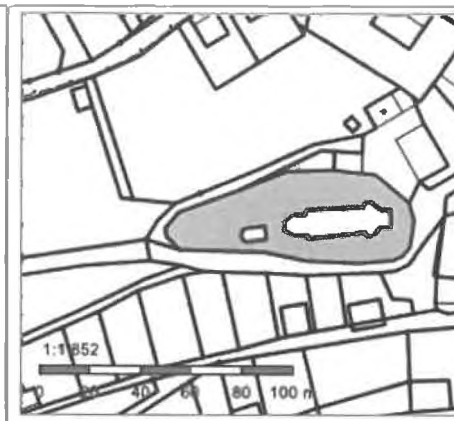
Ostatní ujednání:

Vzniklá klest (ořezané větve) budou zlikvidovány městem Hronov a městem Stárkov.

Podpisy účastníků:

Informace o pozemku

Parcelní číslo:	103
Obec:	Stárkov 574465
Katastrální území:	Stárkov 754838
Číslo LV:	276
Výměra [m ²]:	2108
Typ parcely:	Parcela katastru nemovitostí
Mapový list:	
Určení výměry:	Graficky nebo v digitalizované mapě
Způsob využití:	pohřebiště
Druh pozemku:	ostatní plocha



Vlastníci, jiní oprávnění

Vlastnické právo	Podíl
Římskokatolická farnost Hronov, Regnerova 56, 54931 Hronov	

Způsob ochrany nemovitosti

Název
chráněná krajinná oblast - II.-IV.zóna
pam. zóna - budova, pozemek v památkové zóně

Seznam BPEJ

Parcela nemá evidované BPEJ.

Omezení vlastnického práva

Nejsou evidována žádná omezení.

Jiné zápisy

Nejsou evidovány žádné jiné zápisy.

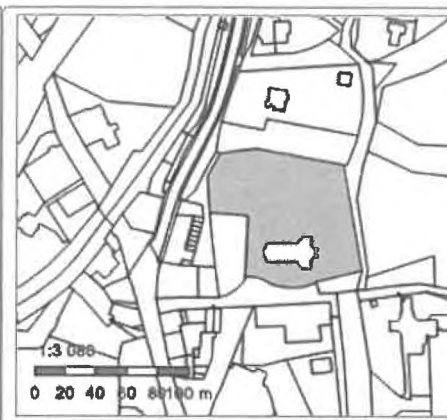
Řízení, v rámci kterých byl k nemovitosti zapsán cenový údaj

Nemovitost je v územním obvodu, kde státní správu katastru nemovitostí ČR vykonává [Katastrální úřad pro Královéhradecký kraj](#).
[Katastrální pracoviště Náchod](#)

Zobrazené údaje mají informativní charakter. Platnost k 20.10.2020 19:00:00.

Informace o pozemku

Parcelní číslo:	1119
Obec:	Hronov [574082]
Katastrální území:	Hronov [648370]
Číslo LV:	1903
Výměra [m ²]:	6255
Typ parcely:	Parcela katastru nemovitostí
Mapový list:	
Určení výměry:	Ze souřadnic v S-JTSK
Způsob využití:	pohřebiště
Druh pozemku:	ostatní plocha



Vlastníci, jiní oprávnění

Vlastnické právo	Podíl
Římskokatolická farnost Hronov, Regnerova 56, 54931 Hronov	

Způsob ochrany nemovitosti

Název
chráněná krajinná oblast - II.-IV.zóna

Seznam BPEJ

Parcela nemá evidované BPEJ.

Omezení vlastnického práva

Nejsou evidována žádná omezení.

Jiné zápisy

Nejsou evidovány žádné jiné zápisy.

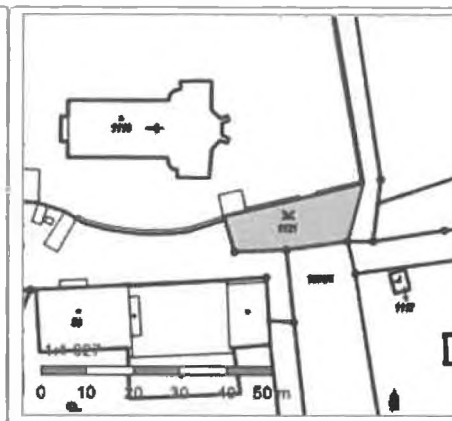
Řízení, v rámci kterých byl k nemovitosti zapsán cenový údaj

Nemovitost je v územním obvodu, kde státní správu katastru nemovitostí ČR vykonává [Katastrální úřad pro Královéhradecký kraj](#), [Katastrální pracoviště Náchod](#)

Zobrazené údaje mají informativní charakter. Platnost k 20.10.2020 19:00:00.

Informace o pozemku

Parcelní číslo:	1121
Obec:	Hronov 574082
Katastrální území:	Hronov 648370
Číslo LV:	1903
Výměra [m ²]:	287
Typ parcely:	Parcela katastru nemovitostí
Mapový list:	
Určení výměry:	Ze souřadnic v S-JTSK
Způsob využití:	zeleň
Druh pozemku:	ostatní plocha



Vlastníci, jiní oprávnění

Vlastnické právo	Podíl
Římskokatolická farnost Hronov, Regnerova 56, 54931 Hronov	

Způsob ochrany nemovitosti

Název
chráněná krajinná oblast - II.-IV.zóna

Seznam BPEJ

Parcela nemá evidované BPEJ.

Omezení vlastnického práva

Nejsou evidována žádná omezení.

Jiné zápisy

Nejsou evidovány žádné jiné zápisy.

Řízení, v rámci kterých byl k nemovitosti zapsán cenový údaj

Nemovitost je v územním obvodu, kde státní správu katastru nemovitostí ČR vykonává [Katastrální úřad pro Královéhradecký kraj, Katastrální pracoviště Náchod](#)

Zobrazené údaje mají informativní charakter. Platnost k 20.10.2020 19:00:00.

Protokol

o výsledcích jednání konaného dne 20. 10. 2020 za účelem zlepšení přírodního a krajinného prostředí ve smyslu § 68 odst. 3 zákona č. 114/1992 Sb. o ochraně přírody a krajiny

Účastníci jednání:

Město Stárkov, č. p. 82, 54936 Stárkov, starosta Petr Urban
AOPK ČR, RPVČ, Správa CHKO Broumovsko, Ing. Petr Kuna

Předmětem jednání je provedení činností, určených schváleným plánem péče ve zvláště chráněném území – III. zóna CHKO Broumovsko.

Jedná o ošetření 2 ks významných stromů u sochy sv. Jana Nepomuckého u kostela sv. Josefa ve Stárkově, které rostou na pozemku č. parc. 1043 v k.ú. Stárkov. Konkrétně bude provedeno:

Redukční řez, odstranění výmladků na kmeni na dvou lípách, výměna dynamické vazby v horní úrovni 1 x 4t na lípě rostoucí jižně od sochy.

Vlastníkem výše uvedeného pozemku č. parc. 1043 k.ú. Stárkov je Město Stárkov, č. p. 82, 54936 Stárkov. Zástupce vlastníka výše uvedeného pozemku prohlašuje, že město Stárkov je vlastníkem výše uvedeného pozemku a že tento pozemek není zatížen věcným břemenem ani jiným závazkem, který by znemožňoval provést na nich výše specifikované opatření za finanční prostředky z Programu péče o krajinu Ministerstva životního prostředí v roce 2020. V tomto čestném prohlášení uvedl zástupce vlastníka pravdivě všechny údaje a je si vědom právních následků nepravdivého čestného prohlášení.

Zástupce vlastníka uvedené parcely dále prohlašuje, že neprovede zásahy a výše uvedená opatření a souhlasí s tím, že zásahy (opatření) provede orgán ochrany přírody prostřednictvím smluvního dodavatele.

Protokol je ve smyslu § 68 odst. 4) zákona 114/1992 Sb. vyrozuměn o rozsahu a době zásahu ke zlepšení přírodního a krajinného prostředí.

Ostatní ujednání:

Vzniklá klest (ořezané větve) budou zlikvidovány městem Stárkov.

Podpisy účastníků:

Informace o pozemku

Parcelní číslo:	1043
Obec:	Stárvkov [574465]
Katastrální území:	Stárvkov [754838]
Číslo LV:	10001
Výměra [m ²]:	1144
Typ parcely:	Parcela katastru nemovitostí
Mapový list:	
Určení výměry:	Graficky nebo v digitalizované mapě
Způsob využití:	ostatní komunikace
Druh pozemku:	ostatní plocha



Vlastníci, jiní oprávnění

Vlastnické právo	Podíl
Město Stárvkov, č. p. 82, 54936 Stárvkov	

Způsob ochrany nemovitosti

Název
chráněná krajinná oblast - II.-IV.zóna
pam. zóna - budova, pozemek v památkové zóně

Seznam BPEJ

Parcela nemá evidované BPEJ.

Omezení vlastnického práva

Nejsou evidována žádná omezení.

Jiné zápisy

Nejsou evidovány žádné jiné zápisy.

Řízení, v rámci kterých byl k nemovitosti zapsán cenový údaj

Nemovitost je v územním obvodu, kde státní správu katastru nemovitostí ČR vykonává [Katastrální úřad pro Královéhradecký kraj](#), [Katastrální pracoviště Náchod](#)

Zobrazené údaje mají informativní charakter. Platnost k 27.10.2020 10:00:00.

Protokol

o výsledcích jednání konaného korespondenčně dne 27. 10. 2020 za účelem zlepšení přírodního a krajinného prostředí ve smyslu § 68 odst. 3 zákona č. 114/1992 Sb. o ochraně přírody a krajiny

Účastníci jednání:

Lacrima, z.s., 549 36 Stárkov 73, jednatel Jiří Jirout
AOPK ČR, RPVČ, Správa CHKO Broumovsko, Ing. Petr Kuna

Předmětem jednání je provedení činností, určených schváleným plánem péče ve zvláště chráněném území – III. zóna CHKO Broumovsko,

jedná se o ošetření 4 ks významných stromů u kostela sv. Josefa a fary ve Stárkově, které rostou na pozemku č. parc. st. 31 k.ú. Stárkov a na hranicích pozemků 103 a st. 31 v k.ú. Stárkov. Konkrétně bude provedeno:

Ošetření lípy u stárkovské fary na pozemku č. parc. st. 31, redukční řez, probírka výmladků na kmeni.
Ošetření 3 ks lip u kostela sv. Josefa na hranici p.p.č. 103 a st. 31, redukční řez, probírka výmladků na kmenech, u nejdříve stojící lípy výměna 1 ks dynamické vazby v horní úrovni, nosnost 4t.

Vlastníkem výše uvedeného pozemku č. parc. st. 31 k.ú. Stárkov je subjekt Lacrima, z.s., 549 36 Stárkov 73. Zástupce vlastníka výše uvedeného pozemku prohlašuje, že subjekt Lacrima, z.s., 549 36 Stárkov 73 je vlastníkem výše uvedeného pozemku a že tento pozemek není zatížen věcným břemenem ani jiným závazkem, který by znemožňoval provést na nich výše specifikované opatření za finanční prostředky z Programu péče o krajinu Ministerstva životního prostředí v roce 2020. V tomto čestném prohlášení uvedl zástupce vlastníka pravdivě všechny údaje a je si vědom právních následků nepravdivého čestného prohlášení.

Vlastník uvedené parcely dále prohlašuje, že neprovede zásahy a výše uvedená opatření a souhlasí s tím, že zásahy (opatření) provede orgán ochrany přírody prostřednictvím smluvního dodavatele.

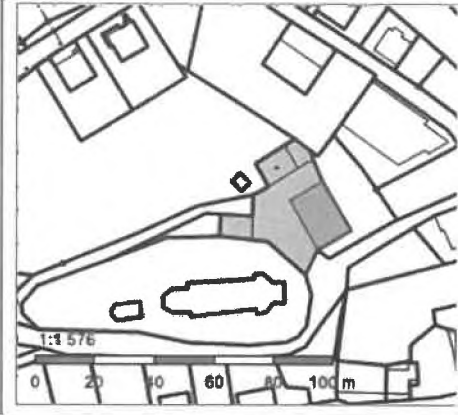
Protokol je ve smyslu § 68 odst. 4) zákona 114/1992 Sb. vyrozuměním o rozsahu a době zásahu ke zlepšení přírodního a krajinného prostředí.

Ostatní ujednání:

Vzniklou klest (ořezané větve) si vlastník zlikviduje sám nebo na vlastní náklady nebo ve spolupráci s městem Stárkov.

Podpisy účastníků:

Informace o pozemku

Parcelní číslo:	st. 31	
Obec:	Stárvkov [574465]	
Katastrální území:	Stárvkov [754838]	
Číslo LV:	620	
Výměra [m ²]:	973	
Typ parcely:	Parcela katastru nemovitostí	
Mapový list:		
Určení výměry:	Graficky nebo v digitalizované mapě	
Druh pozemku:	zastavěná plocha a nádvoří	

Součástí je stavba

Budova s číslem popisným:	Stárvkov [154831] ; č. p. 73; objekt občanské vybavenosti
Stavba stojí na pozemku:	p. č. st. 31
Stavební objekt:	č. p. 73
Adresní místa:	č. p. 73

Vlastníci, jiní oprávnění

Vlastnické právo	Podíl
Lacrima z. s., č. p. 73, 54936 Stárvkov	

Způsob ochrany nemovitosti

Název
chráněná krajinná oblast - II.-IV.zóna
pam. zóna - budova, pozemek v památkové zóně

Seznam BPEJ

Parcela nemá evidované BPEJ.

Omezení vlastnického práva

Nejsou evidována žádná omezení.

Jiné zápisy

Nejsou evidovány žádné jiné zápisy.

Řízení, v rámci kterých byl k nemovitosti zapsán cenový údaj

Nemovitost je v územním obvodu, kde státní správu katastru nemovitostí ČR vykonává [Katastrální úřad pro Královéhradecký kraj, Katastrální pracoviště Náchod](#)

Zobrazené údaje mají informativní charakter. Platnost k 20.10.2020 19:00:00.

Výpis

ze spolkového rejstříku, vedeného
Krajským soudem v Hradci Králové
oddíl L, vložka 6100

Datum zápisu:	1. ledna 2014
Datum vzniku:	16. října 2006
Spisová značka:	L 6100 vedená u Krajského soudu v Hradci Králové
Název:	Lacrima z. s.
Sídlo:	č.p. 73, 549 36 Stárkov
Identifikační číslo:	270 44 742
Právní forma:	Spolek
Účel:	Mapování a podpora informovanosti o historii obce Stárkova a oblasti bývalého Stárkovského panství a podpora aktivit, směřujících k záchraně movitých, nemovitých a přírodních památek tohoto regionu.
Předmět vedlejší hospodářské činnosti:	Poskytování software, poradenství v oblasti informačních technologií, zpracování dat, hostingové a související činnosti a webové portály Mimoškolní výchova a vzdělávání, pořádání kurzů, školení, včetně lektorské činnosti Nákup a prodej zboží a služeb
Název nejvyššího orgánu:	Valná hromada
Statutární orgán:	
Jednatel:	JIŘÍ JIROUT, dat. nar.
	Bydliště:
	Den vzniku funkce: 20. listopadu 2016
Způsob jednání:	Jednatel jedná za spolek samostatně, rozhoduje o všech záležitostech spolku, pokud nejsou dle stanov v kompetenci valné hromady

Protokol

o výsledcích jednání konaného dne 20. 10. 2020 za účelem zlepšení přírodního a krajinného prostředí ve smyslu § 68 odst. 3 zákona č. 114/1992 Sb. o ochraně přírody a krajiny

Účastníci jednání:

Paní Ing. Jana Vernerová,
AOPK ČR, RPVČ, Správa CHKO Broumovsko, Ing. Petr Kuna

Předmětem jednání je provedení činností, určených schváleným plánem péče ve zvláště chráněném území – III. zóna CHKO Broumovsko, významný strom lípa v Řeřišném

jedná se o ošetření významného stromu lípa v Řeřišném, který roste na pozemku č. parc. st. 119 k.ú. Bělý. Konkrétně bude provedeno:

CÍLKOVÍ ZDRAVOTNÍ ŘEZ S MÍRNOU OBVODOVOU
REDUKCÍ DO Ø VĚTVĚ 15 CM; REDUKCE K PŘEKÁŠCE
(PŘES VĚTVI NAD PODĚTI A KOTIVETI), REDUKCE SILNÉ KOSTER-
NÍ VĚTVĚ NAD CESTOU ZA ÚČELEM SYMETRIZACE
VĚTVĚMA DYNAMICKÉ ÚZEBY MOŽNOSTI ČE V HORNÍM KROVNĚM.

Vlastníky výše uvedeného pozemku č. parc. st. 119 k.ú. Bělý jsou paní

Gleich Eva,
Vernerová Jana Ing.,

Většinový spoluvlastník výše uvedeného pozemku prohlašuje, že je většinovým spoluvlastníkem výše uvedeného pozemku a že tento pozemek není zatížen věcným břemenem ani jiným závazkem, který by znemožňoval provést na něm výše specifikované opatření za finanční prostředky z Programu péče o krajinu Ministerstva životního prostředí v roce 2020. V tomto čestném prohlášení uvedl většinový spoluvlastník pravdivě všechny údaje a jsou si vědomi právních následků nepravdivého čestného prohlášení.

Většinový spoluvlastník uvedené parcely dále prohlašuje, že majitelky neprovedou zásahy a výše uvedená opatření a souhlasí s tím, že zásahy (opatření) provede orgán ochrany přírody prostřednictvím smluvního dodavatele.

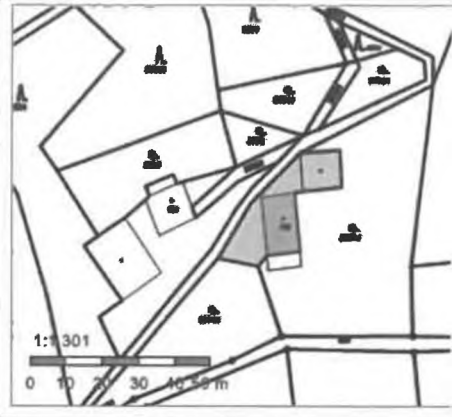
Protokol je ve smyslu § 68 odst. 4) zákona 114/1992 Sb. vyrozuměním o rozsahu a době zásahu ke zlepšení přírodního a krajinného prostředí.

Ostatní ujednání:

Vzniklou klest (ořezané větve) si majitel stromu zpracuje nebo zlikviduje sám nebo na vlastní náklady.

Podpisy účastníků:

Informace o pozemku

Parcelní číslo:	st. 119	
Obec:	Machov [574210]	
Katastrální území:	Bělý [689831]	
Číslo LV:	174	
Výměra [m ²]:	507	
Typ parcely:	Parcela katastru nemovitostí	
Mapový list:		
Určení výměry:	Graficky nebo v digitalizované mapě	
Druh pozemku:	zastavěná plocha a nádvoří	

Součástí je stavba

Budova s číslem popisným:	Bělý [89834] ; č. p. 66; objekt k bydlení
Stavba stojí na pozemku:	p. č. st. 119
Stavební objekt:	č. p. 66
Adresní místa:	č. p. 66

Vlastníci, jiní oprávnění

Vlastnické právo	Podíl
Gleich Eva,	23/50
Vernerová Jana Ing.,	27/50

Způsob ochrany nemovitosti

Název
chráněná krajinná oblast - II.-IV.zóna

Seznam BPEJ

Parcela nemá evidované BPEJ.

Omezení vlastnického práva

Nejsou evidována žádná omezení.

Jiné zápisy

Nejsou evidovány žádné jiné zápisy.

Řízení, v rámci kterých byl k nemovitosti zapsán cenový údaj

Nemovitost je v územním obvodu, kde státní správu katastru nemovitostí ČR vykonává [Katastrální úřad pro Královéhradecký kraj, Katastrální pracoviště Náchod](#)

Zobrazené údaje mají informativní charakter. Platnost k 19.10.2020 17:00:02.

Protokol

o výsledcích jednání konaného dne 20. 10. 2020 za účelem zlepšení přírodního a krajinného prostředí ve smyslu § 68 odst. 3 zákona č. 114/1992 Sb. o ochraně přírody a krajiny

Účastníci jednání:

Paní Daňková Jitka Ing.,
AOPK ČR, RPVČ, Správa CHKO Broumovsko, Ing. Petr Kuna

Předmětem jednání je provedení činností, určených schváleným plánem péče ve zvláště chráněném území – III. zóna CHKO Broumovsko, významný strom Lípa paní Daňkové v Nízké Srbské.

jedná se o ošetření významného stromu Lípa paní Daňkové v Nízké Srbské, který rostou na hranicích pozemků č. parc. st. 119 a 105/12 k.ú. Nízká Srbská. Konkrétně bude provedeno:

CELKOVÝ ZDRAVOTNÍ ŘEZ S PÍRNOU
OBVODOVOU REDUKCÍ DO Ø VĚTVÍ cca 10 cm,
výjimčně více dle nezbytné potřeby. Zaklínění dřeviny
na kosterní větvi laminátovou strážkou. Prohnutí výmladku
jeu nezbytné, zejména stojaly, ponechat výml. dole kvůli
sběru květů.

Vlastníkem výše uvedených pozemků č. parc. st. 119 a 105/12 k.ú. Nízká Srbská je paní Daňková Jitka Ing., Jírovcova 547/17, Kohoutovice, 62300 Brno. Vlastník výše uvedeného pozemku prohlašuje, že je vlastníkem výše uvedených pozemků a že tyto pozemky nejsou zatíženy věcným břemenem ani jiným závazkem, který by znemožňoval provést na nich výše specifikované opatření za finanční prostředky z Programu péče o krajinu Ministerstva životního prostředí v roce 2020. V tomto čestném prohlášení uvedl vlastník pravdivě všechny údaje a je si vědom právních následků nepravdivého čestného prohlášení.

Vlastník uvedené parcely dále prohlašuje, že neprovede zásahy a výše uvedená opatření a souhlasí s tím, že zásahy (opatření) provede orgán ochrany přírody prostřednictvím smluvního dodavatele.

Protokol je ve smyslu § 68 odst. 4) zákona 114/1992 Sb. vyrozuměn o rozsahu a době zásahu ke zlepšení přírodního a krajinného prostředí.

Ostatní ujednání:

Vzniklou klest (ořezané větve) si majitelka stromu zpracuje nebo zlikviduje sama nebo na vlastní náklady.

Podpisy účastníků:

Informace o pozemku

Parcelní číslo:	st. 119	
Obec:	Machov 574210 	
Katastrální území:	Nizká Srbská 689866 	
Číslo LV:	949	
Výměra [m ²]:	396	
Typ parcely:	Parcela katastru nemovitostí	
Mapový list:		
Určení výměry:	Ze souřadnic v S-JTSK	
Druh pozemku:	zastavěná plocha a nádvoří	

Součástí je stavba

Budova s číslem popisným:	Nizká Srbská 89869 č. p. 91: rodinný dům
Stavba stojí na pozemku:	p. č. st. 119
Stavební objekt:	č. p. 91
Adresní místa:	č. p. 91

Vlastníci, jiní oprávnění

Vlastnické právo	Podíl
Daňková Jitka Ing.	

Způsob ochrany nemovitosti

Název
chráněná krajinná oblast - II.-IV.zóna

Seznam BPEJ

Parcela nemá evidované BPEJ.

Omezení vlastnického práva

Nejsou evidována žádná omezení.

Jiné zápisy


Typ
Změna výměr obnovou operátu

Řízení, v rámci kterých byl k nemovitosti zapsán cenový údaj

Nemovitost je v územním obvodu, kde státní správu katastru nemovitostí ČR vykonává [Katastrální úřad pro Královéhradecký kraj](#), [Katastrální pracoviště Náchod](#)

Zobrazené údaje mají informativní charakter. Platnost k 19.10.2020 17:00:02.

Informace o pozemku

Parcelní číslo:	105/12	
Obec:	Machov 574210	
Katastrální území:	Nížká Srbská 689866	
Číslo LV:	949	
Výměra [m ²]:	1127	
Typ parcely:	Parcela katastru nemovitostí	
Mapový list:		
Určení výměry:	Ze souřadnic v S-JTSK	
Druh pozemku:	zahrada	

Vlastníci, jiní oprávnění

Vlastnické právo	Podíl
Daňková Jitka Ing.,	

Způsob ochrany nemovitosti

Název
chráněná krajinná oblast - II.-IV.zóna
zemědělský půdní fond

Seznam BPEJ

BPEJ	Výměra
72511	1127

Omezení vlastnického práva

Nejsou evidována žádná omezení.

Jiné zápisy

Typ
Změna výměr obnovou operátu

Řízení, v rámci kterých byl k nemovitosti zapsán cenový údaj

Nemovitost je v územním obvodu, kde státní správu katastru nemovitostí ČR vykonává [Katastrální úřad pro Královéhradecký kraj](#), [Katastrální pracoviště Náchod](#)

Zobrazené údaje mají informativní charakter. Platnost k 19.10.2020 17:00:02.

Protokol

o výsledcích jednání konaného dne 20. 10. 2020 za účelem zlepšení přírodního a krajinného prostředí ve smyslu § 68 odst. 3 zákona č. 114/1992 Sb. o ochraně přírody a krajiny

Účastníci jednání:

Paní Šolcová Ema, č. p.
AOPK ČR, RPVČ, Správa CHKO Broumovsko, Ing. Petr Kuna

Předmětem jednání je provedení činností, určených schváleným plánem péče ve zvláště chráněném území – III. zóna CHKO Broumovsko, památný strom Šrůtkova lípa a významný strom jasan u Šrůtkovy lípy v Machově.

jedná se o ošetření památného stromu Šrůtkova lípa v Machově a významného stromu jasan u Šrůtkovy lípy v Machově., které rostou na pozemku č. parc. 468 k.ú. Machov. Konkrétně bude provedeno:

CELKOVÝ ZDRAVOTNÍ ŘEZ NA PAMÁTNÉ LÍPĚ, REDUKČNÍ ŘEZ NA KOSTERNÍ VĚTVI VEDOUcí DO ZAHRADY, VÝDĚNA OZNAČNÍKU
ZDRAVOTNÍ ŘEZ NA JASANU VEDLE LÍPY S MÍRNOU OBVODOVOU REDUKCÍ
REDUKCE K PŘEKÁŽCE - MĚD SOUSEDUJÍCÍ DOMEN. ODSTRANĚNÍ VERTIKÁLNÍCH VÝTLADKŮ NA KŮSTENI A KOSTERNÍCH VĚTVÍCH.

Vlastníkem výše uvedeného pozemku č. parc. 468 k.ú. Machov je paní Šolcová Ema, č. p. 26, 54963 Machov. Vlastník výše uvedeného pozemku prohlašuje, že je vlastníkem výše uvedeného pozemku a že tento pozemek není zatížen věcným břemenem ani jiným závazkem, který by znemožňoval provést na nich výše specifikované opatření za finanční prostředky z Programu péče o krajinu Ministerstva životního prostředí v roce 2020. V tomto čestném prohlášení uvedl vlastník pravdivě všechny údaje a je si vědom právních následků nepravdivého čestného prohlášení.

Vlastník uvedené parcely dále prohlašuje, že neprovede zásahy a výše uvedená opatření a souhlasí s tím, že zásahy (opatření) provede orgán ochrany přírody prostřednictvím smluvního dodavatele.

Protokol je ve smyslu § 68 odst. 4) zákona 114/1992 Sb. vyrozuměn o rozsahu a době zásahu ke zlepšení přírodního a krajinného prostředí.

Ostatní ujednání:

Vzniklou klest (ořezané větve) si majitelka stromu zpracuje nebo zlikviduje sám nebo na vlastní náklady.

Podpisy účastníků:

Protokol

o výsledcích jednání konaného dne 23. 10. 2020 za účelem zlepšení přírodního a krajinného prostředí ve smyslu § 68 odst. 3 zákona č. 114/1992 Sb. o ochraně přírody a krajiny

Účastníci jednání:

Kořízek František,
Kořízková Ludmila,
AOPK ČR, RPVČ, Správa CHKO Broumovsko, Ing. Petr Kuna

Předmětem jednání je provedení činností, určených schváleným plánem péče ve zvláště chráněném území – IV. zóna CHKO Broumovsko.

Jedná se o ošetření významného stromu, který roste na pozemku č. parc. 536/9 k.ú. Broumov. Konkrétně bude provedeno:

Ošetření 1 ks lípy u kostela sv. Ducha v Broumově, redukční řez, obvodová redukce do 30 % objemu koruny do prům. větví cca 15 cm, výměna 5 ks dynamických vazeb (Gleistein – Gemini nosnost 4t).

Vlastníkem výše uvedeného pozemku č. parc. 536/9 k.ú. Broumov jsou pan Kořízek František, a paní Kořízková Ludmila, oba bytem Smetanova 69, Nové Město, 55001 Broumov.

Spolumajitelé výše uvedeného pozemku prohlašují, že jsou spoluvlastníky výše uvedeného pozemku a že tento pozemek není zatížen věcným břemenem ani jiným závazkem, který by znemožňoval provést na nich výše specifikované opatření za finanční prostředky z Programu péče o krajinu Ministerstva životního prostředí v roce 2020. V tomto čestném prohlášení uvedli spoluvlastníci pravdivě všechny údaje a jsou si vědomi právních následků nepravdivého čestného prohlášení.

Spoluvlastníci uvedené parcely dále prohlašují, že neprovedou zásahy a výše uvedená opatření a souhlasí s tím, že zásahy (opatření) provede orgán ochrany přírody prostřednictvím smluvního dodavatele.

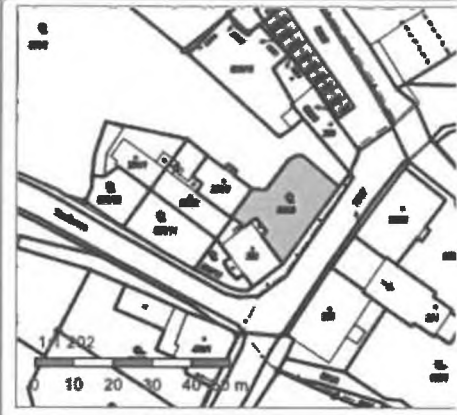
Protokol je ve smyslu § 68 odst. 4) zákona 114/1992 Sb. vyrozuměn o rozsahu a době zásahu ke zlepšení přírodního a krajinného prostředí.

Ostatní ujednání:

Vzniklou klest (ořezané větve) si spolujitelé stromu zpracují nebo zlikvidují sami nebo na vlastní náklady.

Podpisy účastníků:

Informace o pozemku

Parcelní číslo:	536/9	
Obec:	Broumov [573922]	
Katastrální území:	Broumov [612766]	
Číslo LV:	1582	
Výměra [m ²]:	356	
Typ parcely:	Parcela katastru nemovitostí	
Mapový list:		
Určení výměry:	Ze souřadnic v S-JTSK	
Druh pozemku:	ovocný sad	

Vlastníci, jiní oprávnění

Vlastnické právo	Podíl
Kořízek František,	1/2
Kořízková Ludmila,	1/2

Způsob ochrany nemovitosti

Název
chráněná krajinná oblast - II.-IV.zóna
zemědělský půdní fond

Seznam BPEJ

BPEJ	Výměra
73011	356

Omezení vlastnického práva

Typ
Zástavní právo smluvní
Zástavní právo z rozhodnutí správního orgánu

Jiné zápisy

Nejsou evidovány žádné jiné zápisy.

Řízení, v rámci kterých byl k nemovitosti zapsán cenový údaj

Nemovitost je v územním obvodu, kde státní správu katastru nemovitostí ČR vykonává [Katastrální úřad pro Královéhradecký kraj](#)
[Katastrální pracoviště Náchod](#)

Zobrazené údaje mají informativní charakter. Platnost k 23.10.2020 11:00:00.

Protokol

o výsledcích jednání konaného korespondenčně dne 7. října 2020 za účelem zlepšení přírodního a krajinného prostředí ve smyslu § 68 odst. 3 zákona č. 114/1992 Sb. o ochraně přírody a krajiny

Účastníci jednání:

Město Broumov, Ing. Jaroslav Bitnar, starosta města
AOPK ČR, RPVČ, Správa CHKO Broumovsko, Mgr. Lucie Berkovcová

Předmětem jednání je provedení činností, určených schváleným plánem péče ve zvláště chráněném území – IV. zóna CHKO Broumovsko.

Jedná se o ošetření 2 ks významných stromů, letitých lip u křížku na Rožmitálské cestě, které rostou na pozemku č. parc. 510/1 k.ú. Rožmitál.

Konkrétně bude provedeno:

Na lípě stojící západně od křížku bude proveden celkový zdravotní řez, tj. odstranění větví suchých, napadených nebo poškozených s mírnou obvodovou redukcí za účelem celkového odlehčení koruny v rozsahu do 20% stávajícího objemu. Na duté lípě stojící východně od křížku, která byla v minulosti ošetřena silným redukčním řezem, bude provedena probírka sekundárního obrostu redukčním řezem za účelem odlehčení koruny v rozsahu do 40% stávajícího objemu. U obou stromů budou odstraněny výmladky na bázi kmene.

Vlastníkem výše uvedených pozemků je Město Broumov, třída Masarykova 239, 55001 Broumov. Starosta města prohlašuje, že město Broumov je vlastníkem výše uvedeného pozemku. Tento pozemek není zatížen věcným břemenem ani jiným závazkem, který by znemožňoval provést na nich výše specifikované opatření za finanční prostředky z Programu péče o krajinu Ministerstva životního prostředí v roce 2020. V tomto čestném prohlášení uvedl zástupce vlastníka pravdivě všechny údaje a je si vědom právních následků nepravdivého čestného prohlášení.

Zástupce vlastníka uvedené parcely dále prohlašuje, že neprovede zásahy a výše uvedená opatření a souhlasí s tím, že zásahy (opatření) provede orgán ochrany přírody prostřednictvím smluvního dodavatele.

Protokol je ve smyslu § 68 odst. 4) zákona 114/1992 Sb. vyrozuměn o rozsahu a době zásahu ke zlepšení přírodního a krajinného prostředí.

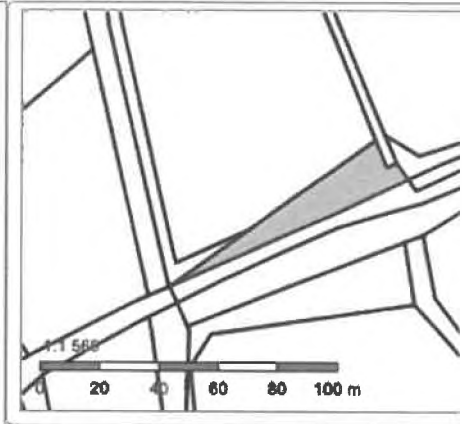
Ostatní ujednání:

Úklid vzniklého klestu (ořezaných větví) zajistí vlastník sám nebo na vlastní náklady

Podpisy účastníků:

Informace o pozemku

Parcelní číslo:	510/1
Obec:	Broumov [573922]
Katastrální území:	Rožmitál [612821]
Číslo LV:	10001
Výměra [m ²]:	744
Typ parcely:	Parcela katastru nemovitostí
Mapový list:	
Určení výměry:	Graficky nebo v digitalizované mapě
Druh pozemku:	orná půda



Vlastníci, jiní oprávnění

Vlastnické právo	Podíl
MĚSTO BROUMOV, třída Masarykova 239, 55001 Broumov	

Způsob ochrany nemovitosti

Název
chráněná krajinná oblast - II.-IV.zóna
zemědělský půdní fond

Seznam BPEJ

BPEJ	Výměra
73011	744

Omezení vlastnického práva

Nejsou evidována žádná omezení.

Jiné zápisy

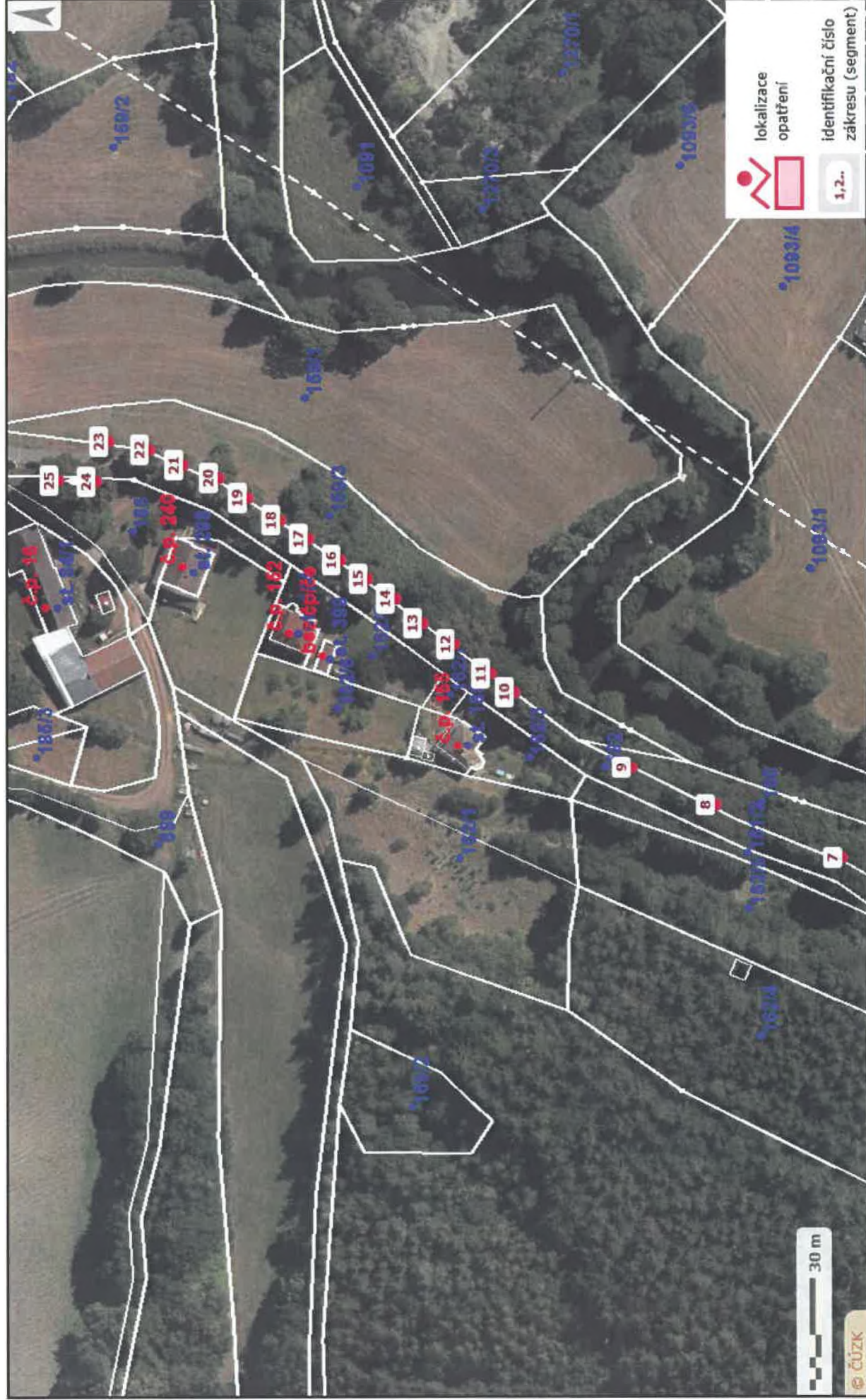
Typ
Změna číslování parcel

Řízení, v rámci kterých byl k nemovitosti zapsán cenový údaj

Nemovitost je v územním obvodu, kde státní správu katastru nemovitostí ČR vykonává [Katastrální úřad pro Královéhradecký kraj](#), [Katastrální pracoviště Náchod](#)

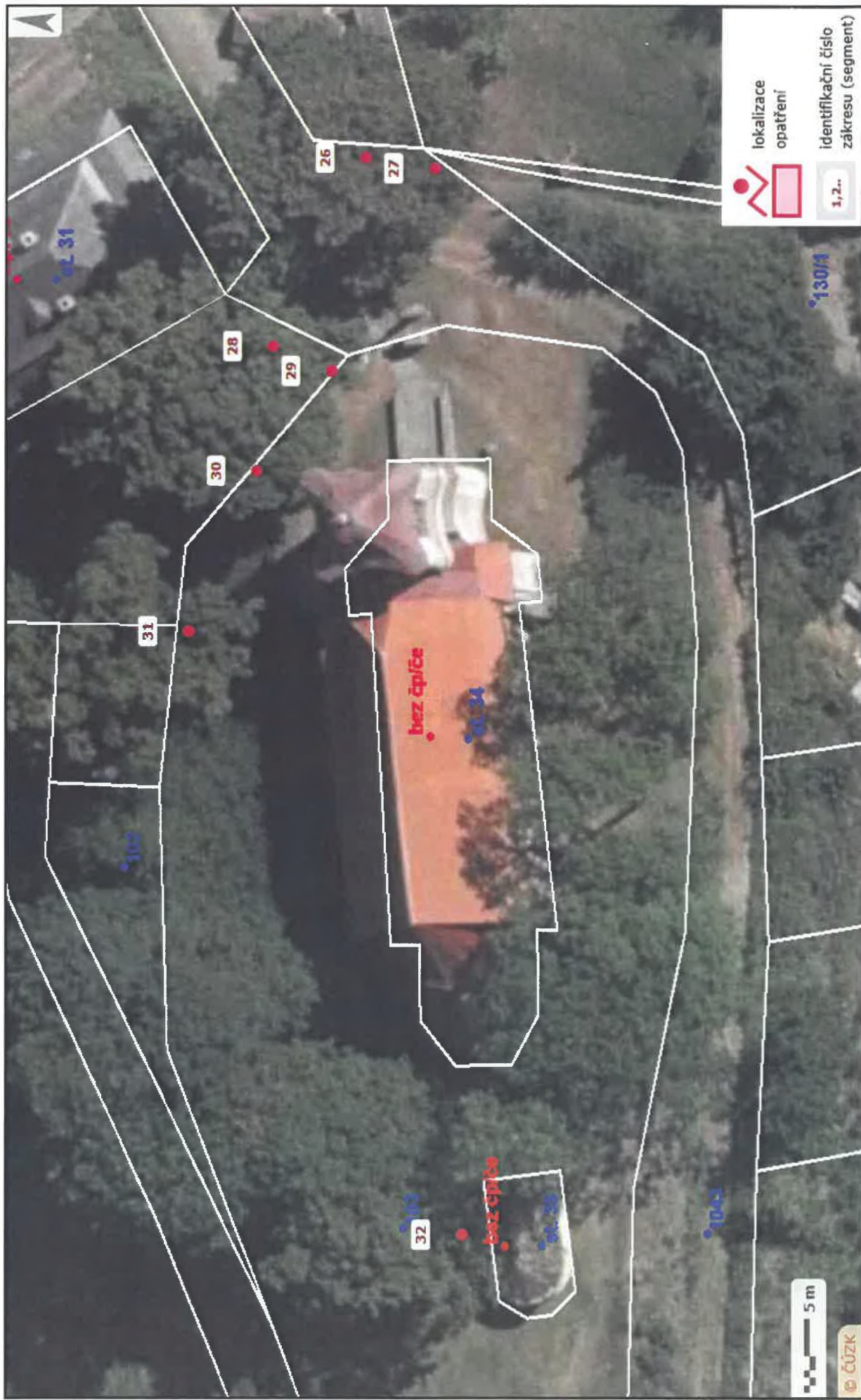
Zobrazené údaje mají informativní charakter. Platnost k 05.11.2020 18:00:00.

Zákres lokalizace opatření příloha ke smlouvě číslo PPK-147d/65/20 Alej v lískách

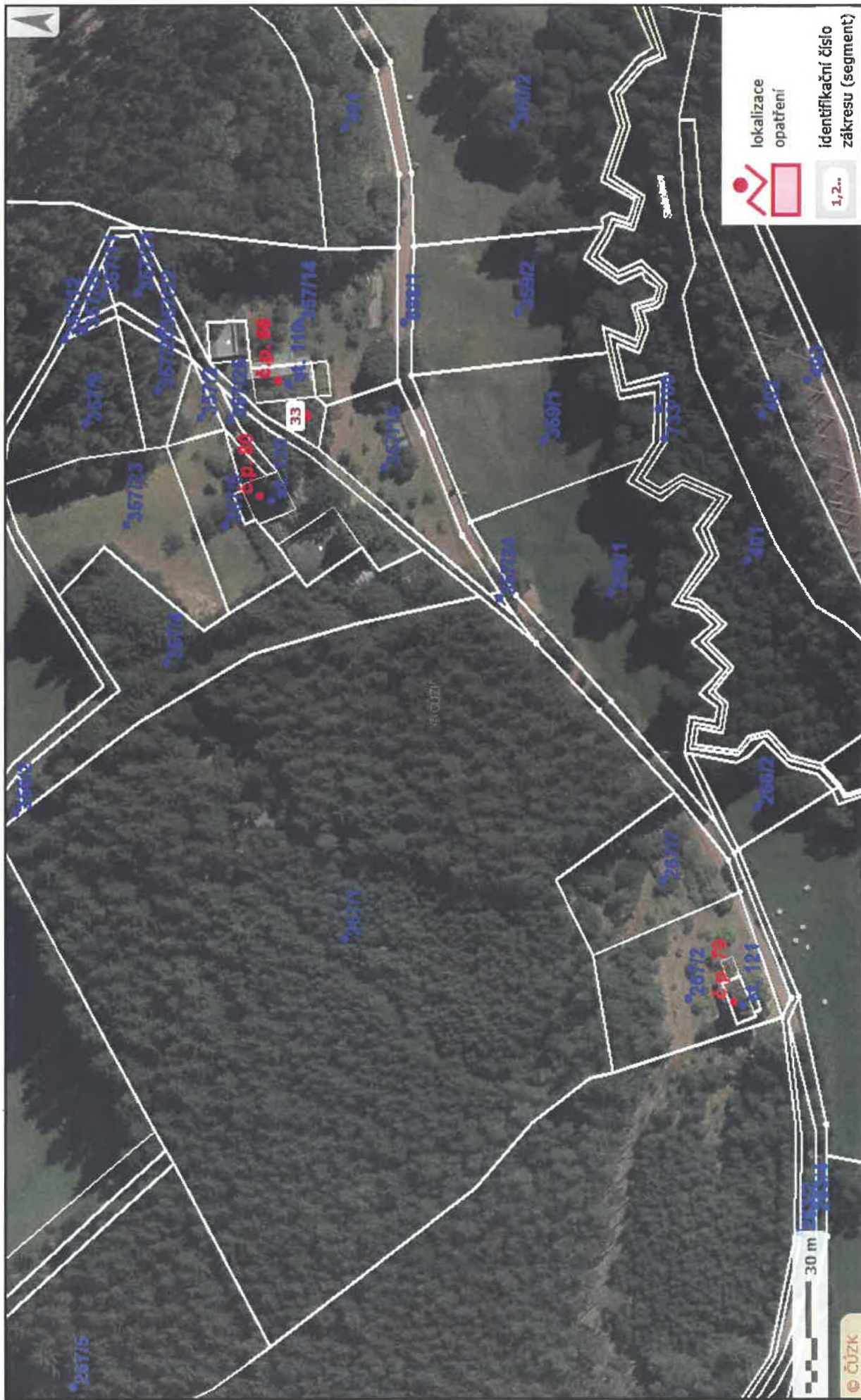


Zákres lokalizace opatření

příloha ke smlouvě číslo PPK-147d/65/20
Lípy u kostela sv. Josefa ve Stárkově



Zákres lokalizace opatření příloha ke smlouvě číslo PPK-147d/65/20 Lípa v Řešíšném



Zákres lokalizace opatření příloha ke smlouvě číslo PPK-147 d/65/20 Lípa na návsi v Nizké Srbské



Zákres lokalizace opatření

příloha ke smlouvě číslo PPK-147d/65/20
Jasan vedle památné Šrůtkovy lípy v Machově



Zákres lokalizace opatření příloha ke smlouvě číslo PPK-147d/65/20 Lípa u kostela sv. Ducha v Broumově



