

PRÍLOHA č. 1
0952170001

5/85

Smlouva o účasti na PROGRAMU 129 260

Kopie předána číselně
dne 1. 3. 2014

Číslo smlouvy Žadatele:

Číslo smlouvy Navrhovatele:

ČR - Ministerstvo zemědělství

se sídlem: Praha 1, Těšnov 17, PSČ 117 05

zastoupené: Ing. Alenou Binhackovou, ředitelkou odboru vodohospodářské politiky a protipovodňových opatření

IČ: 00020478

(dále jen „Správce programu“)

a

Povodí Labe, státní podnik

se sídlem: Víta Nejedlého 951/8, 500 03 Hradec Králové – Slezské Předměstí

zastoupený: Ing. Mariánem Šebestou, generálním ředitelem

IČ: 70890005

DIČ: CZ70890005

bankovní spojení: Československá obchodní banka Hradec Králové, č.ú. [redacted]

spisová značka: Obchodní rejstřík vedený Krajským soudem v Hradci Králové, oddíl A, vložka 9473

(dále jen „Žadatel“)

a

Město Žamberk

se sídlem: Masarykovo náměstí 166, 564 01 Žamberk

zastoupené: Jiřím Dyrtem, starostou města

IČ: 00279846

bankovní spojení: Česká spořitelna a.s., pobočka Žamberk, č.ú. [redacted]

(dále jen „Navrhovatel“)

se dohodli na uzavření této:

smlouvy o účasti

na programu 129 260 „Podpora prevence před povodněmi III“

pro stavbu „Divoká Orlice, Žamberk, protipovodňová ochrana“

I.

Navrhovatel má zájem jako chráněný subjekt a budoucí vlastník protipovodňového opatření popř. jeho samostatných částí - účastnit se ve smyslu Pravidel České republiky - Ministerstva zemědělství č.j. 62570/2015-MZE-15122 (dále jen Pravidla) pro poskytování dotací (dále jen Podpora) z programu 129260 „Podpora prevence před povodněmi III“ (dále jen Program) za účelem vybudování dále specifikované stavby protipovodňového opatření (dále jen „protipovodňové opatření“).

Protipovodňové opatření se sestává z následujících částí:

STAVEBNÍ OBJEKTY:

SO-01	LEVÝ BŘEH
SO-01.2.	Levý břeh ř. km 44,9312 - 45,1887
B1	betonová stěna
P1	propustek
O1	odvodňovací prostupy, dešťové svody
D1	odvedení srážkových vod
M1	mobilní hrazení
SO-01.2-1.	Levý břeh ř. km 45,1887 - 45,5570
B2	betonová stěna
B2.1	zábrany (vyvolaná investice)
M2	mobilní hrazení
N1	nábřežní zeď
N1.1	zábrany (vyvolaná investice)
SO-01.3.	Levý břeh ř. km 45,5570 - 45,9443
B3	betonová stěna
B3.1	oplocení (vyvolaná investice)
B3.2	zábrany (vyvolaná investice)
T1	tabulový uzávěr
T2	tabulový uzávěr
N2	nábřežní zeď
N2.1	oplocení (vyvolaná investice)
N2.2	zábrany (vyvolaná investice)
CH1	schodiště
O2	odvodňovací prostupy, dešťové svody
SO-01.4.	Levý břeh ř. km 45,9443 - 46,1183
N3	nábřežní zeď
N3.1	zábrany (vyvolaná investice)
O3	odvodňovací prostupy, dešťové svody
T3	tabulový uzávěr
P1	technický přístup
T4	tabulový uzávěr na PB
SO-01.5.	Levý břeh ř. km 46,1183 - 46,4145
N4	nábřežní zeď
N4.1	zábrany (vyvolaná investice)
O4	odvodňovací prostupy, dešťové svody
CH2	schodiště
M5	mobilní hrazení
T5	tabulový uzávěr
B4	betonová stěna
B4.1	oplocení (vyvolaná investice)
M6	mobilní hrazení
M6.1	mobilní hrazení
N5	nábřežní zeď
N5.1	oplocení (vyvolaná investice)
SO-01.6-1.	Levý břeh ř. km 46,6258 - 46,7311
S1	štetová stěna

T6	tabulový uzávěr
CH3	schodiště
SO-01.6-2.	Levý břeh konec ohrázení
S2	štetová stěna
B8	betonová stěna
M7	mobilní hrazení
SO-02	PRAVÝ BŘEH
SO-02.1-1	Pravý břeh začátek ohrázení
SO-02.1-1	Pravý břeh začátek ohrázení
SO-02.1-2.	Pravý břeh ř. km 45,0281 - 45,5570
Z2	zemní hrázka
B5	betonová stěna
O6	odvodňovací prostupy, dešťové svody
P2	technický přístup
B6	betonová stěna
Z3	zemní hrázka
B7	betonová stěna
N6	nábřežní zeď
N6.1	zábrany (vyvolaná investice)
SO-02.2.	Pravý břeh ř. km 45,5570 - 45,9443
N7	nábřežní zeď
N7.1	oplocení (vyvolaná investice)
N7.2	zábrany (vyvolaná investice)
CH4	schodiště
P3	technický přístup
O7	odvodňovací prostupy, dešťové svody
SO-03	UZÁVĚR NÁHONU
SO-03.1.	Úprava výdřevy objektu
SO-03.2.	Propustek
SO-03.2.1	koryto
SO-03.2.2	propustek
SO-04	ÚPRAVA JEZU LÍŠNICE
SO-05	VYVOLANÉ INVESTICE
SO-05.1.	Plynovodní soustava RWE
SO-05.2.	Elektrická vedení ČEZ Distribuce
SO-05.3.	Sdělovací vedení CETIN
SO-05.4.	Vodovodní síť VencI-servis
SO-05.5.	Opatření na kanalizačních sítích
SO-05.6.	Veřejné osvětlení
SO-06	VEGETAČNÍ DOPROVOD
SO-06.1.	Kácení
SO-06.2.	Výsadba

PROVOZNÍ SOUBORY

PS-01.2.1.	P1 Hradící tabule s ovládacím mechanismem
PS-01.2.2.	M1 Mobilní hrazení
PS-01.2.-	M2 Mobilní hrazení
1.1.	
PS-01.3.1.	T1 Hradící tabule s ovládacím mechanismem
PS-01.3.2.	T2 Hradící tabule s ovládacím mechanismem

PS-01.4.1. T3 Hradící tabule s ovládacím mechanismem
 PS-01.4.2. T4 Hradící tabule s ovládacím mechanismem
 PS-01.5.1. M5 Mobilní hrazení
 PS-01.5.2. M6 Mobilní hrazení
 PS-01.5.3. T5 Hradící tabule s ovládacím mechanismem
 PS-01.5.4. M6.1 Mobilní hrazení
 PS-01.6-1.1. T6 Hradící tabule s ovládacím mechanismem
 PS-01.6-2.1. M7 Mobilní hrazení
 PS-02.1-1.1. Hradící tabule s ovládacím mechanismem
 PS-03.1.1. Hradící tabule s ovládacím mechanismem
 PS-03.2.3. Hradící tabule s ovládacím mechanismem
 PS-04.1. Hradící tabule s ovládacím mechanismem
 PS-07 Čerpadla zahrázových vod

příčemž níže uvedené stavební objekty budou následně převedeny do majetku navrhovatele:

SO-01.2. Levý břeh ř. km 44,9312 - 45,1887
 P1
 O1
 D1
 M1
 SO-01.2-1. Levý břeh ř. km 45,1887 - 45,5570
 B2
 M2
 SO-01.3. Levý břeh ř. km 45,5570 - 45,9443
 T1
 T2
 O2
 SO-01.4. Levý břeh ř. km 45,9443 - 46,1183
 O3
 T3
 T4
 SO-01.5. Levý břeh ř. km 46,1183 - 46,4145
 O4
 M5
 B4
 T5
 M6
 M6-1
 SO-01.6-1. Levý břeh ř. km 46,6258 - 46,7311
 S1
 T6
 CH3
 SO-01.6-2. Levý břeh konec ohrázování
 S2
 B8
 M7
 SO-02.1-1 Právý břeh začátek ohrázování

- SO-02.1-1
- SO-02.1-2. Právý břeh ř. km 45,0281 - 45,5570
O6
- SO-02.2. Právý břeh ř. km 45,5570 - 45,9443
O7
- SO-03.1. Úprava výdřevy objektu
- SO-03.2. Propustek
- SO-04 Úprava jezu Líšnice
- PS Provozní soubory (v celém rozsahu)

Protipovodňové opatření bude sloužit k protipovodňové ochraně města Žamberk před účinky velkých vod při návrhovém průtoku $121 \text{ m}^3\text{s}^{-1}$ a na levém břehu v ř.km 44,9312 – 45,5570 při návrhovém průtoku $204 \text{ m}^3\text{s}^{-1}$ dle technických poznatků platných v době uzavření smlouvy. Protipovodňové opatření je dále specifikováno projektem pro stavební povolení – zpracovatel Agroprojekce Litomyšl spol. s.r.o. č.z. 30 30/11 a 021 30/14 z 09/2011, 3/2013, 8/2014, pravomocným územním rozhodnutím č.j. 4092/2013/STAV ze dne 24.5.2013, pravomocným územním rozhodnutím č.j. MUZBK-14522/2014/STAV ze dne 3.7.2014, vydaným Městským úřadem Žamberk, pravomocným stavebním povolením č.j. 27529/2011/ZPZE-59/231.8/JUNM-134 ze dne 12.12.2013, pravomocným stavebním povolením č.j. MUZBK-22537/2014/ZPZE-21/231.8/JUNM-21 ze dne 12.2.2015, pravomocným stavebním povolením č.j. MUZBK-7955/2016/ZPZE-11/231.8/JUNM-137 ze dne 25.5.2016, vydanými Městským úřadem Žamberk, a bude vybudováno na pozemcích uvedených v příloze č. 1 této smlouvy.

Protipovodňové opatření je evidováno u Správce programu pod číslem 129 D 265 00 6501 a názvem akce: „Divoká Orlice, Žamberk, protipovodňová ochrana“.



Na finanční prostředky poskytnuté státem (dále jen „Podpora“) na vybudování protipovodňového opatření není právní nárok a na toto řízení se nevztahují obecné předpisy o správním řízení.

II.

1. Stavebníkem (investorem) protipovodňového opatření je Žadatel, který bude do převodu vlastnického práva na Navrhovatele k němu vykonávat právo hospodařit.
2. Navrhovatel se zavazuje účastnit se financování protipovodňového opatření vlastními finančními prostředky (dále jen „spoluúčast Navrhovatele“). Smluvní strany se výslovně dohodly, že obsah této smlouvy bude doplněn Smlouvou o financování akce realizované v rámci programu 129 260 (dále jen „Smlouva o financování“), ve které bude určen konkrétní rozsah spoluúčasti Navrhovatele.
3. V rámci spoluúčasti Navrhovatel uhradil náklady na vypracování příslušné dokumentace k územnímu řízení a je povinen uhradit rovněž náklady na výkup pozemků potřebných k realizaci protipovodňového opatření. Úhrada nákladů nad rámec podpory je uvedena v tabulce předpokládaného rozsahu spoluúčasti Navrhovatele.

4. Vedle spoluúčasti Navrhovatele je Navrhovatel povinen uhradit náklady přesahující výši poskytnuté Podpory, ostatní náklady, na které se poskytnutí Podpory nebude vztahovat, a investice nad rámec prokazatelně nezbytné míry vyvolaných investic potřebných pro realizaci protipovodňového opatření. Tyto náklady může Navrhovatel zajistit i z jiných zdrojů.
5. Pro případ, že z jakýchkoli důvodů Smlouva o financování uzavřena nebude, nemá tato skutečnost vliv na platnost ostatních ujednání dohodnutých v této smlouvě.
6. Do uzavření Smlouvy o financování je předpokládán rozsah spoluúčasti Navrhovatele následující:

Zdroje (v mil. Kč)	do r. 2014	2015	2016	2017	2018	2019	CELKEM
Zdroje Navrhovatele	0,955			4,500	5,418	10,537	21,410
Zdroje Žadatele	1,231	0,003		0,037	0,038	0,038	1,347
Podpora				25,500	65,000	38,463	128,963
CELKEM	2,186	0,003		30,037	70,456	49,038	151,720

Zdroje Navrhovatele jsou uvedeny s DPH, zdroje Žadatele a podpora jsou uvedeny bez DPH

7. Navrhovatel se zavazuje převzít pozemky s vybudovaným protipovodňovým opatřením nebo jejich část po uplynutí 10 let od jeho dokončení (do kterých se zahrnuje rok, ve kterém bylo protipovodňové opatření pořízeno a následujících devět let) od Žadatele do svého vlastnictví. K zajištění tohoto závazku uzavře Navrhovatel se Žadatelem Smlouvu o smlouvě budoucí darovací, a to před vydáním Rozhodnutí o poskytnutí dotace. Povinnost spoluúčasti Navrhovatele není darovací smlouvou dotčena.
8. Navrhovatel jako vypůjčitel uzavře s Žadatelem jako půjčkitelem Smlouvu o smlouvě budoucí o výpůjčce, podmínkách provozu a údržbě protipovodňového opatření a to před vydáním Rozhodnutí o poskytnutí dotace.
9. Navrhovatel jako vypůjčitel uzavře s Žadatelem jako půjčkitelem Smlouvu o výpůjčce, podmínkách provozu a údržbě protipovodňového opatření na dobu mezi předáním a převzetím předmětného protipovodňového opatření nebo jeho části od zhotovitele a jeho převodem do vlastnictví Navrhovatele.
10. Navrhovatel se zavazuje uzavřít s Žadatelem Smlouvu darovací na pozemky, které budou trvale dotčeny protipovodňovým opatřením, a to nejpozději do data podpisu návrhu Smlouvy o financování ze strany Navrhovatele, a zajistí, aby tyto pozemky byly v katastru nemovitostí zapsány ve vlastnictví České republiky s právem hospodařit pro Žadatele.
11. Navrhovatel se zavazuje uzavřít s Žadatelem Smlouvu o výpůjčce na pozemky ve vlastnictví Navrhovatele, které budou dočasně dotčeny stavbou protipovodňového opatření, a to na dobu nutnou pro stavbu protipovodňového opatření. Smlouva bude uzavřena před zahájením stavebních prací na těchto pozemcích.
12. Navrhovatel se zavazuje do doby uzavření darovací smlouvy na pozemky nezczizit ani nezatížit dotčené pozemky žádnými dluhy, věcnými břemeny, zástavními právy ani jinými právními

vadami či právy třetích osobami nezřídít k pozemkům právo stavby, než ve prospěch Žadatele. Výjimkou jsou taková věcná břemena, která budou zajišťovat oprávnění k uložení a provozování souvisejících inženýrských sítí.

13. Navrhovatel se zavazuje, že bude převzaté protipovodňové opatření, popř. některé jeho samostatné části, provozovat a udržovat v souladu s ustanovením § 59 zákona č. 254/2001 Sb., vodní zákon, ve znění pozdějších předpisů.

III.

1. Žadatel zadá veřejnou zakázku na stavbu protipovodňového opatření v souladu s Pravidly a příslušnými závaznými právními předpisy, přičemž Navrhovatel bude oprávněn účastnit se výběru dodavatele formou vyslání svého zástupce do hodnotící komise Žadatele v počtu minimálně 1/3 zástupců z celkového počtu členů hodnotící komise.
2. Žadatel je odpovědný za řádnou a včasnou realizaci protipovodňového opatření, za závěrečné vyhodnocení akce a za zajištění jeho uvedení do užívání dle termínů uvedených v platném Rozhodnutí o poskytnutí dotace. Žadatel bude o průběhu realizace protipovodňového opatření průběžně informovat Navrhovatele.

IV.

Úplnou žádost podle Pravidel předloží Žadatel Správci programu. Po kontrole předložené žádosti a zařazení akce do Programu vydá Správce programu Registrační list akce a vydá Žadateli pokyn k zadávacímu řízení na dodavatele protipovodňového opatření. Po ukončení zadávacího řízení předloží Žadatel Správci programu Doplněk žádosti. Správce programu vydá Rozhodnutí o poskytnutí dotace na realizaci protipovodňového opatření, kde stanoví mimo jiné minimální výši spoluúčasti Navrhovatele, vymezí náklady, na které se Podpora nevztahuje, dále stanoví, že náklady na vyvolané investice, které jdou nad rámec prokazatelně nezbytné míry, uhradí Navrhovatel, a stanoví předpokládaný termín provedení protipovodňového opatření.

V.

1. Z Podpory lze hradit pouze prokazatelně nezbytné vyvolané investice charakteru inženýrských sítí (např. přeložky telekomunikací, plynovodů, vodovodů, kanalizací, elektrických vedení, teplovodů), náhradní výsadbu dřevin a ve výjimečných případech např. náhradní výstavbu budov a prokazatelně nezbytné dopravní stavby. Míra prokazatelné nezbytnosti je posuzována podle kritérií stanovených v programu 129 260.
2. Náklady na výkup pozemků je možné uplatnit v rámci programu jako součást spoluúčasti Navrhovatele jen do výše ceny stanovené cenovým předpisem - výměrem Ministerstva financí v aktuálním znění a znaleckým posudkem, kterým bude stanovena cena pozemku dle platné oceňovací legislativy. Pro uplatnění těchto nákladů předloží Navrhovatel Žadateli kopie daňových dokladů (faktury, apod.), doklad o úhradě ceny (bankovní výpis s vyznačením úhrady) a příslušné znalecké posudky.
3. Navrhovatel bere na vědomí, že v souladu s ustanovením § 16, odst. 9, zákona č. 77/1997 Sb., o státním podniku, ve znění pozdějších předpisů, lze nemovité věci, s nimiž mají právo hospodařit podniky založené ústředními orgány státní správy, bezúplatně převést darovací

smlouvou do vlastnictví územně samosprávných celků, popřípadě jejich dobrovolného svazku, pouze po souhlasu vlády ČR na návrh zakladatele – Ministerstva zemědělství.

VI.

1. Ostatní práva a povinnosti smluvních stran jsou stanoveny zejména Metodickým pokynem Ministerstva zemědělství č.j. 46575/2014-MZE-15120 ze dne 30.6.2014 ve znění Dodatku č.1 ze dne 16.6.2016 a Pravidly.
2. Tato smlouva pozbývá účinnosti dnem, ve kterém Správce programu sdělí, že Podpora nebyla Žadateli přiznána.
3. Veškeré změny této smlouvy je nutno učinit v písemné formě.
4. V případě, že kterékoli ustanovení této smlouvy je nebo se stane či bude shledáno neplatným nebo nevymahatelným, neovlivní to (v nejvyšším rozsahu povoleném právními předpisy) platnost a vymahatelnost zbývajících ustanovení této smlouvy. Smluvní strany této smlouvy se v takových případech zavazují nahradit neplatné či nevymahatelné ustanovení ustanovením platným a vymahatelným, které bude mít do nejvyšší možné míry stejný a právními předpisy přípustný význam a účinek, jako byl záměr ustanovení, jež má být nahrazeno.
5. Součástí této smlouvy je příloha č. 2, kterou je znění Smlouvy o účasti projednané zastupitelstvem obce dne
6. Smluvní strany prohlašují, že si smlouvu před jejím podpisem přečetly, že byla uzavřena po vzájemném projednání podle jejich pravé a svobodné vůle, určitě, vážně a srozumitelně, nikoli v tísní za nápadně nevýhodných podmínek. Pravost a původnost smlouvy potvrzují smluvní strany svým podpisem.
7. Tato smlouva se vyhotovuje v 6 vyhotoveních, přičemž každá ze stran obdrží po dvou z nich.

V Hradci Králové dne 28. 12. 2016

Žadatel

Ing. Marián Sebesta, generální ředitel

Povodí Labe,
státní podnik
Víta Nejedlého 951
500 03 HRADEC KRÁLOVÉ
(9)

V Žamberku dne 15. 12. 2016

Navrhovatel

Jiří Dytrt, starosta



V Praze dne 10. 2. 2017

Správce programu

Ing. Aléna Binhačková, ředitelka odboru
vodohospodářské politiky a protipovodňových
opatření

Příloha č.1 – Seznam pozemků pod stavbou protipovodňového opatření

Příloha č.2 – Doložka dle § 41 zákona č. 128/2000 Sb., o obcích, v platném znění

Seznam pozemků pod stavbou protipovodňového opatření

SO - 01.2. Levý břeh ř. km 44,9312 - 45,1887

katastrální území	parcela KN č.	výměra parcely m ²	druh pozemku dle výpisu z KN	LV	vlastník	adresa
Žamberk	1150	7438	ostatní plocha	10001	Město Žamberk	Masarykovo náměstí 166, Žamberk, 564 01
Žamberk	1173/2	95	trvalý travní porost	10001	Město Žamberk	Masarykovo náměstí 166, Žamberk, 564 01
Žamberk	3882/1	87442	vodní plocha	2310	Česká republika Povodí Labe, státní podnik	Víla Nejedlého 591/8, Hradec Králové, Slezské Předměstí, 500 03
Žamberk	3714	2287	ostatní plocha	10001	Město Žamberk	Masarykovo náměstí 166, Žamberk, 564 01
Žamberk	3715/1	3818	ostatní plocha	10001	Město Žamberk	Masarykovo náměstí 166, Žamberk, 564 01

SO - 01.2.-1. Levý břeh ř. km 45,1887 - 45,5570

katastrální území	parcela KN č.	výměra parcely m ²	druh pozemku dle výpisu z KN	LV	vlastník	adresa
Žamberk	3882/1	87442	vodní plocha	2310	Česká republika Povodí Labe, státní podnik	Víla Nejedlého 591/8, Hradec Králové, Slezské Předměstí, 500 03
Žamberk	3715/1	3818	ostatní plocha	10001	Město Žamberk	Masarykovo náměstí 166, Žamberk, 564 15

SO - 01.3. Levý břeh ř. km 45,5570 - 45,9443

katastrální území	parcela KN č.	výměra parcely m ²	druh pozemku dle výpisu z KN	LV	vlastník	adresa
Žamberk	3715/1	3818	ostatní plocha	10001	Město Žamberk	Masarykovo náměstí 166, Žamberk, 564 01
Žamberk	32	1555	vodní plocha	2043	Prima spol.s.r.o. Italské těstoviny	Roháčova 48, Praha 130 00
Žamberk	101/3	306	zastavěná plocha a nádvoří	2043	Prima spol.s.r.o. Italské těstoviny	Roháčova 48, Praha 130 00
Žamberk	102	101	zahradka	2043	Prima spol.s.r.o. Italské těstoviny	Roháčova 48, Praha 130 00
Žamberk	3882/1	87442	vodní plocha	2310	Česká republika Povodí Labe, státní podnik	Víla Nejedlého 591/8, Hradec Králové, Slezské Předměstí, 500 03
Žamberk	103/2	7	ostatní plocha	10001	Město Žamberk	Masarykovo náměstí 166, Žamberk, 564 01
Žamberk	110/5	4	zahradka	10001	Město Žamberk	Masarykovo náměstí 166, Žamberk, 564 01
Žamberk	124/2	1	zahradka	10001	Město Žamberk	Masarykovo náměstí 166, Žamberk, 564 01
Žamberk	5086	3	ostatní plocha	10001	Město Žamberk	Masarykovo náměstí 166, Žamberk, 564 01
Žamberk	5087	5	ostatní plocha	10001	Město Žamberk	Masarykovo náměstí 166, Žamberk, 564 01
Žamberk	3744/1	2392	ostatní plocha	10001	Město Žamberk	Masarykovo náměstí 166, Žamberk, 564 01

SO - 01.4. Levý břeh ř. km 45,9443 - 46,1183

katastrální území	parcela KN č.	výměra parcely m ²	druh pozemku dle výpisu z KN	LV	vlastník	adresa
Žamberk	3882/1	87442	vodní plocha	2310	Česká republika Povodí Labe, státní podnik	Víla Nejedlého 591/8, Hradec Králové, Slezské Předměstí, 500 03
Žamberk	3736/1	1568	ostatní plocha	10001	Město Žamberk	Masarykovo náměstí 166, Žamberk, 564 01

SO - 01.5. Levý břeh ř. km 46,1183 - 46,4145

katastrální území	parcela KN č.	výměra parcely m ²	druh pozemku dle výpisu z KN	LV	vlastník	adresa
Žamberk	3882/1	87442	vodní plocha	2310	Česká republika Povodí Labe, státní podnik	Vila Nejedlého 591/8, Hradec Králové, Slezské Předměstí, 500 03
Žamberk	3736/1	1568	ostatní plocha	10001	Město Žamberk	Masarykovo náměstí 166, Žamberk, 564 01
Žamberk	3736/3	5	ostatní plocha	10001	Město Žamberk	Tyršova 534, Žamberk, 564 01
Žamberk	219/2	107	ostatní plocha	10001	Město Žamberk	Tyršova 534, Žamberk, 564 01
Žamberk	221	131	ostatní plocha	10001	Město Žamberk	Masarykovo náměstí 166, Žamberk, 564 01
Žamberk	230/1	2861	ostatní plocha	10001	Město Žamberk	Masarykovo náměstí 166, Žamberk, 564 01
Žamberk	3738/4	82	ostatní plocha	10001	Město Žamberk	Masarykovo náměstí 166, Žamberk, 564 01
Žamberk	3738/2	265	ostatní plocha	10001	Město Žamberk	Masarykovo náměstí 166, Žamberk, 564 01

SO - 01.6-1. Levý břeh ř. km 46,6258 - 46,7311

katastrální území	parcela KN č.	výměra parcely m ²	druh pozemku dle výpisu z KN	LV	vlastník	adresa
Žamberk	3882/1	87442	vodní plocha	2310	Česká republika Povodí Labe, státní podnik	Vila Nejedlého 591/8, Hradec Králové, Slezské Předměstí, 500 03
Žamberk	1653/1	4764	ostatní plocha	10001	Město Žamberk	Masarykovo náměstí 166, Žamberk, 564 01

SO - 01.6-2. Levý břeh konec ohrázení

katastrální území	parcela KN č.	výměra parcely m ²	druh pozemku dle výpisu z KN	LV	vlastník	adresa
Žamberk	1659/5	12996	trvalý trav. porost	10001	Město Žamberk	Masarykovo náměstí 166, Žamberk, 564 01
Žamberk	1653/1	4764	ostatní plocha	10001	Město Žamberk	Masarykovo náměstí 166, Žamberk, 564 01
Žamberk	1653/3	1086	ostatní plocha	10001	Město Žamberk	Masarykovo náměstí 166, Žamberk, 564 01
Žamberk	1655/1	11951	ostatní plocha	10001	Město Žamberk	Masarykovo náměstí 166, Žamberk, 564 01
Žamberk	1655/2	680	ostatní plocha	10001	Město Žamberk	Masarykovo náměstí 166, Žamberk, 564 01
Žamberk	1656/1	2403	ostatní plocha	10001	Město Žamberk	Masarykovo náměstí 166, Žamberk, 564 01
Žamberk	1657/1	2168	ostatní plocha	10001	Město Žamberk	Masarykovo náměstí 166, Žamberk, 564 01

SO - 02.1. Pravý břeh začátek ohrázení

katastrální území	parcela KN č.	výměra parcely m ²	druh pozemku dle výpisu z KN	LV	vlastník	adresa
Žamberk	3882/1	87442	vodní plocha	2310	Česká republika Povodí Labe, státní podnik	Vila Nejedlého 591/8, Hradec Králové, Slezské Předměstí, 500 03
Žamberk	1193/19	105	omá půda	10001	Město Žamberk	Masarykovo náměstí 166, Žamberk, 564 01
Žamberk	1189/6	15	trvalý travní porost	10001	Město Žamberk	Masarykovo náměstí 166, Žamberk, 564 01
Žamberk	1178/2	1157	trvalý travní porost	2310	Česká republika Povodí Labe, státní podnik	Vila Nejedlého 591/8, Hradec Králové, Slezské Předměstí, 500 03
Žamberk	1177	1129	trvalý travní porost	2310	Česká republika Povodí Labe, státní podnik	Vila Nejedlého 591/8, Hradec Králové, Slezské Předměstí, 500 03
Žamberk	1176	881	trvalý travní porost	10002	Česká republika Pozemkový fond České republiky	Masarykovo náměstí 166, Žamberk, 564 01
Žamberk	1175/1	570	ostatní plocha	2310	Česká republika Povodí Labe, státní podnik	Vila Nejedlého 591/8, Hradec Králové, Slezské Předměstí, 500 03
Žamberk	1194	663	trvalý travní porost	10001	Město Žamberk	Masarykovo náměstí 166, Žamberk, 564 01
Žamberk	1195/1	4038	trvalý travní porost	10001	Město Žamberk	Masarykovo náměstí 166, Žamberk, 564 01
Žamberk	3718/1	1841	ostatní plocha	10001	Město Žamberk	Masarykovo náměstí 166, Žamberk, 564 01

SO - 02.2. Pravý břeh ř. km 45,5570 - 45,9443

katastrální území	parcelsa KN č.	výměra parcely m ²	druh pozemku dle výpisu z KN	LV	vlastník	adresa
Žamberk	3882/1	87442	vodní plocha	2310	Česká republika Povodí Labe, státní podnik	Vila Nejedlého 591/8, Hradec Králové, Slezské Předměstí, 500 03
Žamberk	1376/2	2	zahradas	10001	Město Žamberk	Masarykovo náměstí 166, Žamberk, 564 01
Žamberk	3723/1	5792	ostatní plocha	10001	Město Žamberk	Masarykovo náměstí 166, Žamberk, 564 01

SO - 03.1 Úprava výdřevy objektu

katastrální území	parcelsa KN č.	výměra parcely m ²	druh pozemku dle výpisu z KN	LV	vlastník	adresa
Žamberk	1762	9583	vodní plocha	2092		
Žamberk	1833/1	2014	vodní plocha	2092		
Žamberk	237	2562	ostatní plocha	2092		

SO - 03.2 Propustek

katastrální území	parcelsa KN č.	výměra parcely m ²	druh pozemku dle výpisu z KN	LV	vlastník	adresa
Žamberk	1762	9583	vodní plocha	2092		
Žamberk	1758/3	1662	orná půda	10001	Město Žamberk	Masarykovo náměstí 166, Žamberk, 564 01
Žamberk	1758/4	13672	orná půda	10001	Město Žamberk	Masarykovo náměstí 166, Žamberk, 564 01
Žamberk	3879/1	17986	ostatní	2865	Česká republika Ředitelství silnic a dálnic ČR	Na Pankráci 546/56, Praha, Nusle, 140 00

SO - 04 Úprava jezů Lišnice

katastrální území	parcelsa KN č.	výměra parcely m ²	druh pozemku dle výpisu z KN	LV	vlastník	adresa
Lišnice	85/5	1	zahradas	10001	Město Žamberk	Masarykovo náměstí 166, Žamberk, 564 01
Lišnice	4188	1	ostatní plocha	10001	Město Žamberk	Masarykovo náměstí 166, Žamberk, 564 01
Lišnice	4189	1	ostatní plocha	10001	Město Žamberk	Masarykovo náměstí 166, Žamberk, 564 01
Lišnice	2089/2	9654	vodní plocha	459		

Smlouva o financování akce realizované v rámci PROGRAMU 129 260

uzavřená mezi

Číslo Smlouvy Žadatele:
Číslo Smlouvy Navrhovatele: **0995170001**

ČR - Ministerstvem zemědělství

sídlo: Praha 1, Těšnov 17, PSČ 117 05
jednající: Ing. Alena Binhacková, ředitelka odboru vodohospodářské politiky a protipovodňových opatření
(dále jen „Správce programu“)

a

Povodí Labe, státní podnik

sídlo: Víta Nejedlého 951/8, 500 03 Hradec Králové – Slezské Předměstí
statutární orgán : Ing. Marián Šebesta, generální ředitel
IČ: 70890005
OR: spis. zn. A.9473 vedená u Krajského soudu v Hradci Králové
(dále jen „Žadatel“)

a

Obec/Město Žamberk

sídlo: Masarykovo náměstí 166, 564 01 Žamberk
zastoupené: Jiřím Dytrtem, starostou města
IČ: 00279846
bankovní spojení: Česká spořitelna a.s., pobočka Žamberk, č.ú. [redacted]
(dále jen „Navrhovatel“)

I.

Správce programu vydá Žadateli podle § 5 vyhlášky č. 560/2006 Sb., „Rozhodnutí o poskytnutí dotace“ (dále jen „Rozhodnutí“), na protipovodňové opatření „**Divoká Orlice, Žamberk, protipovodňová ochrana**“ (dále jen „Protipovodňové opatření“) zaregistrované v systému EDS pod číslem **129D265006003** s následujícím rozpisem zdrojů financování:

Zdroje (v mil. Kč)	do 2016	2017	2018	2019	Celkem
Zdroje přípravy a zabezpečení akce :					
zdroje Navrhovatele	0,955				0,955
zdroje Žadatele	1,183	0,037	0,038	0,037	1,295
Zdroje na pořízení stavebních objektů :					
zdroje Navrhovatele		3,500	3,500	3,661	10,661
Podpora		19,994	24,352	28,821	73,167
Zdroje celkem	2,138	23,531	27,890	32,519	86,078

Tato tabulka se vždy nahrazuje tabulkou „Věcné rozdělení nákladů“, která je přílohou platného Rozhodnutí o poskytnutí dotace na akci.

Navrhovatel se zavazuje podílet se na financování protipovodňového opatření formou spoluúčasti ve výši shora určené pro jednotlivé roky jako „Zdroje Navrhovatele“.

V případě, že po uzavření této Smlouvy dojde v důsledku okolností nepředvídaných smluvními stranami k potřebě navýšení zdrojů oproti tabulce uvedené výše v tomto článku Smlouvy, např. v důsledku nepředpokládaných vícenákladů na protipovodňovém opatření, projednají smluvní strany způsob řešení. Rozsah dodatečných prací a jejich ocenění bude mezi smluvními stranami vždy projednán.

II.

1. Správce programu poskytne Žadateli finanční prostředky (dále jen „Podpora“) na realizaci protipovodňového opatření ve výši a v letech podle rozpisu uvedeného v článku I. této Smlouvy.
2. Čerpání podpory bude realizováno tím způsobem, že doklady platebního styku předané zhotovitelem protipovodňového opatření předkládá Žadatel k proplacení Správci programu.
3. Žadatel se zavazuje, že Správce programu poskytnutou dotaci použije výhradně na úhradu nákladů na realizaci Protipovodňového opatření „**Divoká Orlice, Žamberk, protipovodňová ochrana**“ v rámci programu 129 260 „Podpora prevence před povodněmi III“.
4. Navrhovatel se zavazuje zajistit vlastní finanční prostředky, označené v článku I. této Smlouvy jako zdroje Navrhovatele, pro jednotlivé roky ve výši v tomto článku uvedené.
5. V případě, že Navrhovatel nebude ze závažných důvodů schopen zajistit vlastní finanční prostředky ve výši a v letech podle rozpisu uvedeného v článku I., bude o této skutečnosti neprodleně písemně informovat Správce programu a Žadatele, a podílet se aktivně na řešení vzniklé situace.
6. Navrhovatel povede samostatnou účetní evidenci výdajů na přípravu a realizaci protipovodňového opatření.
7. Prostředky určené na realizaci stavebních prací protipovodňového opatření uvedené v článku I. této Smlouvy jako zdroje Navrhovatele na pořízení stavebních objektů se Navrhovatel zavazuje poskytnout formou dotace na účet Žadatele do 31. 3. daného roku. V roce, ve kterém bude akce ukončena, musí být dotace poskytnuta před termínem ukončení akce. V případě, že podle článku II. bodu 4. nebude Navrhovatel schopen ze závažných důvodů zajistit vlastní finanční prostředky podle uvedeného rozpisu, zajistí plynulé financování akce Žadatel s právem domáhat se vynaložených prostředků ve smyslu článku III. bodu 2. této Smlouvy.
8. Žadatel i Navrhovatel jsou povinni dodržovat zejména zákon č. 218/2000 Sb., o rozpočtových pravidlech a o změně některých souvisejících zákonů ve znění pozdějších předpisů, vyhlášku Ministerstva financí č. 560/2006 Sb., o účasti státního rozpočtu na financování programů reprodukce majetku, ve znění pozdějších předpisů a Pravidla České republiky – Ministerstva zemědělství pro poskytování finančních prostředků v oblasti vod a způsobu kontroly jejich užití platných v daném aktuálním roce.

III.

1. Veškeré změny této Smlouvy budou učiněny písemně formou číslovaných dodatků, vyjma tabulky uvedené v čl. I Smlouvy.
2. Plnění závazku Navrhovatele uvedeného v článku II. bodě 7. této Smlouvy je Žadatel oprávněn vymáhat soudní cestou.
3. Podporou se v této Smlouvě rozumí finanční prostředky poskytnuté Správcem programu na vybudování stavby protipovodňového opatření ve smyslu Metodického pokynu Ministerstva zemědělství č.j 46575/2014-MZE-15120 ze dne 30. 6. 2014 ve znění Dodatku č.1 ze dne 16. 6. 2016 a Pravidly.
4. Smluvní strany prohlašují, že si Smlouvu před jejím podpisem přečetly, že byla uzavřena po vzájemném projednání, podle jejich pravé a svobodné vůle, určitě, vážně a srozumitelně, nikoli v tísní za nápadně nevýhodných podmínek. Pravost a původnost Smlouvy potvrzují smluvní strany svým podpisem.
5. Tato Smlouva se vyhotovuje v 6 stejnopisech, z nichž každá ze stran obdrží po 2 z nich.

16. 03. 2017

V Hradci Králové dne

V Žamberku dne 15. 3. 2017

.....
Žadatel

Ing. Marián Šebesta
generální ředitel
Povodí Labe, státní podnik

.....
Navrhovatel
Jiří Dytrt
starosta

Město Žamberk



Povodí Labe,
státní podnik

Vita Nejedlého 951
500 03 HRADEC KRÁLOVÉ

V Praze dne 19. 4. 2017

.....
Správce programu
Ing. Alena Binhacková
ředitelka odboru 15120
Ministerstvo zemědělství ČR



DOLOŽKA: (dle § 41 zákona č. 128/200 Sb., o obcích, ve znění pozdějších předpisů)

Tímto se osvědčuje, že uzavření Smlouvy o financování akce realizované v rámci Programu 129 260 bylo schváleno usnesením Zastupitelstva města Žamberk č. *11/2017.2451/577* dne 14.3.2017 a tím jsou splněny podmínky platnosti této Smlouvy.

ROZHODNUTÍ O POSKYTNUTÍ DOTACE



Identifikační údaje			
Poskytovatel	Ministerstvo zemědělství	Identifikační číslo	129D265006003
Adresa	Těšnov 65/17, 11705 Praha 1	Identifikační číslo EIS	
		Typ financování	Ex ante
Program	12926 - Podpora prevence před povodněmi III		
Název akce (projektu)	Divoká Orlice, Žamberk, protipovodňová ochrana		
Účastník	Povodí Labe, státní podnik	IČ nebo RČ	70890005
Osoba oprávněná	Ing. Marán Šebesta generální ředitel	Ulice	Víta Nejedlého 951/8
Telefon	495 088 111	Obec	Hradec Králové
E-mail	labe@pla.cz	PSČ	50003
		Místo realizace	Žamberk
		Alokace v území (LAU)	CZ0534 Ústí nad Orlicí

Dotace	73 166 706,00Kč
---------------	------------------------

Souhrn financování				Údaje v Kč
Rok	Účast státního rozpočtu/dotace (max ¹)	Vlastní zdroje (min ¹)	CELKEM	
Před 2016	0,00	2 082 849,80	2 082 849,80	
2016	0,00	2 767,20	2 767,20	
2017	19 994 000,00	3 557 445,00	23 551 445,00	
2018	24 352 000,00	3 561 810,00	27 913 810,00	
2019	28 820 706,00	3 719 060,76	32 539 766,76	
Celkem	73 166 706,00	12 923 932,76	86 090 638,76	

¹ Pokud poskytovatel nestanovil jinak v podmínkách tohoto řídicího dokumentu.

Kód	Termíny akce (projektu)	Ukončení	Závaznost
2022	Vydání Registrace akce (projektu)	16.01.2017	max
2018	Realizace akce (projektu) stanovená poskytovatelem	31.12.2019	max
2042	Předložení dokumentace k závěrečnému vyhodnocení akce (projektu)	31.03.2020	max

Cíl akce (projektu)

Cíl nebyl stanoven

Kód	Indikátory akce (projektu)	Měrná jednotka	Výchozí hodnota	Cílová hodnota	Datum dosažení
	Indikátory nebyly stanoveny.				

Kód	Parametry akce (projektu)	Měrná jednotka	Hodnota	Závaznost	Minimální hodnota ²	Maximální hodnota ²
2	ochranná hráz / zeď	m	2 828,00	min	0,00	0,00
4	mobilní hrazení	m	57,00	min	0,00	0,00

² V případě závaznosti INT se vyplní minimální a maximální hodnota (v případě jiné závaznosti nelze pole vyplnit).

Financování akce (projektu) v letech										údaje v Kč	
Kód	Název řádku	Skutečnost před 2016	Skutečnost 2016	Uvolněno v roce 2017	Aktuální rok 2017	2018	2019	Od 1.1.2020	Celkem v letech ³	Závaz.	Min/Max hodnota ²
6011	Náklady dokumentace projektu	2 052 729,80	0,00	680 000,00	680 000,00	720 000,00	400 000,00	0,00	3 852 729,80	MAX	
6019	Jiné náklady přípravy a zabezpečení projektu	30 120,00	2 767,20	242 445,00	242 445,00	91 810,00	237 805,00	0,00	604 947,20	MAX	
601s	Náklady přípravy a zabezpečení projektu	2 082 849,80	2 767,20	922 445,00	922 445,00	811 810,00	637 805,00	0,00	4 457 677,00		
6090	Náklady pořízení stavebních objektů	0,00	0,00	22 629 000,00	22 629 000,00	27 102 000,00	30 568 001,76	0,00	80 299 001,76	MAX	
6099	Jiné náklady stavební a technologické části staveb	0,00	0,00	0,00	0,00	0,00	1 333 960,00	0,00	1 333 960,00	MAX	
609s	Náklady budov a staveb	0,00	0,00	22 629 000,00	22 629 000,00	27 102 000,00	31 901 961,76	0,00	81 632 961,76		
64ps	SOUHRN INVESTIČNÍCH POTŘEB PROJEKTU	2 082 849,80	2 767,20	23 551 445,00	23 551 445,00	27 913 810,00	32 539 766,76	0,00	86 050 638,76		
6570	VDS - rozpočet kapitoly správce programu	0,00	0,00	0,00	0,00	24 352 000,00	28 820 706,00	0,00	53 172 706,00	MAX	
6570a	VDS - rozpočet kapitoly správce programu - NVV projektu	0,00	0,00	19 994 000,00	19 994 000,00	0,00	0,00	0,00	19 994 000,00	MAX	
657s	Výdaje OSS a dotace ze státního rozpočtu (VDS)	0,00	0,00	19 994 000,00	19 994 000,00	24 352 000,00	28 820 706,00	0,00	73 166 706,00		
6679	VZ - jiné vlastní zdroje účastníka programu	1 127 797,00	2 767,20	57 445,00	57 445,00	61 810,00	57 805,00	0,00	1 307 624,20	MIN	
667s	Vlastní zdroje účastníka programu (VZ)	1 127 797,00	2 767,20	57 445,00	57 445,00	61 810,00	57 805,00	0,00	1 307 624,20		
6759	Jiné cizí zdroje tuzemské	955 052,80	0,00	3 500 000,00	3 500 000,00	3 500 000,00	3 661 255,76	0,00	11 616 308,56	MIN	
675s	Jiné zdroje tuzemské	955 052,80	0,00	3 500 000,00	3 500 000,00	3 500 000,00	3 661 255,76	0,00	11 616 308,56		
69zs	SOUHRN INVESTIČNÍCH ZDROJŮ PROJEKTU	2 082 849,80	2 767,20	23 551 445,00	23 551 445,00	27 913 810,00	32 539 766,76	0,00	86 050 638,76		
SOUHRN za SR INV		0,00	0,00	19 994 000,00	19 994 000,00	24 352 000,00	28 820 706,00	0,00	73 166 706,00		
SOUHRN za SR		0,00	0,00	19 994 000,00	19 994 000,00	24 352 000,00	28 820 706,00	0,00	73 166 706,00		
	z toho prostředky EU	0,00	0,00	0,00	0,00	0,00	0,00	0,00	0,00		
	z toho prostředky FM	0,00	0,00	0,00	0,00	0,00	0,00	0,00	0,00		
SOUHRN za SR a ALOKACE PROSTŘEDKŮ EU		0,00	0,00	19 994 000,00	19 994 000,00	24 352 000,00	28 820 706,00	0,00	73 166 706,00		
SOUHRN ZDROJŮ bez SR a ALOKACÍ PROSTŘEDKŮ EU		2 082 849,80	2 767,20	3 557 445,00	3 557 445,00	3 561 810,00	3 719 060,76	0,00	12 923 932,76		
SOUHRN ZDROJŮ CELKEM		2 082 849,80	2 767,20	23 551 445,00	23 551 445,00	27 913 810,00	32 539 766,76	0,00	86 050 638,76		

Přehled klasifikace SR v aktuálním roce

Kód	Název řádku	PVS	Druhové třídění	Odvětvové třídění	IISSP Zdroj	IISSP Účel	Účelový znak	Typ SR	Uvolněno v roce 2017	údaje v Kč	
										Uvolněno v roce 2017	Aktuální rok 2017
5570a	VDS - rozpočet kapitoly správce programu - NNV projektu	5040020011	6313	37400	4100000		VSR		19 994 000,00	19 994 000,00	
SOUHRN za SR INV											
SOUHRN za SR											
z toho prostředky EU											
z toho prostředky FM											



² V případě závaznosti INT se vyplní minimální a maximální hodnota (v případě jiné závaznosti nelze pole vyplnit)

³ Pokud poskytovatel nestanoví jinak v podmínkách tohoto řídicího dokumentu, jsou závazné objemy sloupce celkem v letech

Podmínky účasti státního rozpočtu

Podmínky čerpání finančních prostředků státního rozpočtu a ukončení akce na protipovodňová opatření v rámci programu 129 260 v příloze.

Schválení poskytovatelem

Poskytovatel	Ministerstvo zemědělství		
Útvar	Odbor vodohospodářské politiky a protipovodňových opatření		
Schválil	Ing. Alena Binhaczková,	Vypracoval	
Funkce	ředitelka odboru	Telefon	221813034
Č. j.	22951/2017-MZE-15122	E-mail	
Razítko a podpis		Datum	
			

Příloha Rozhodnutí o poskytnutí dotace (dále jen „Rozhodnutí“)

Specifikace a podmínky čerpání finančních prostředků státního rozpočtu a ukončení akce na protipovodňová opatření v rámci programu 129 260

Obecné podmínky:

Žadatel je povinen dodržovat zákon č. 218/2000 Sb., o rozpočtových pravidlech a o změně některých souvisejících zákonů, ve znění pozdějších předpisů, vyhlášku Ministerstva financí č. 560/2006 Sb., o účasti státního rozpočtu na financování programů reprodukce majetku, ve znění pozdějších předpisů, (dále jen „Vyhláška MF“) a „Pravidla České republiky č. j. 62570/2015-MZE-15122 pro poskytování dotací z programu 129 260 „Podpora prevence před povodněmi III (dále jen „Pravidla“).

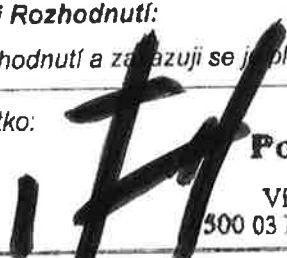
Podmínky čerpání státních finančních prostředků:

1. Finanční prostředky jsou poskytovány jako systémově určené výdaje státního rozpočtu na financování investičních akcí registrovaných v Informačním systému programového financování při realizaci protipovodňových opatření.
2. Žadatel je povinen použít finanční prostředky uvedené v tomto Rozhodnutí pouze k účelu, na který mu byly poskytnuty.
3. Poskytnuté finanční prostředky podléhají ročnímu zúčtování se státním rozpočtem. V případě, že žadatel zjistí již v průběhu roku, že nebude schopen vyčerpat přidělené státní prostředky, je povinen tuto skutečnost neprodleně oznámit Ministerstvu zemědělství (dále jen „MZe“) a současně požádat o vydání změnového Rozhodnutí.
4. Žadatel je povinen oznámit správci programu každou změnu týkající se údajů uvedených v tomto Rozhodnutí a vyžádat si stanovisko správce programu. Pokud jsou změny údajů v Rozhodnutí řešeny dodatkem Smlouvy o dílo, je žadatel povinen vyžádat si souhlas správce programu před uzavřením takového dodatku Smlouvy o dílo.
5. Žadatel je povinen vrátit neoprávněně čerpanou nebo zadržanou částku dotace, včetně úhrady případného penále podle § 44 zákona č. 218/2000 Sb., ve znění pozdějších předpisů, dle rozhodnutí finančního úřadu.
6. Žadatel je povinen při jednání s dodavatelem prosazovat nejúspěšnější řešení a uznávat pouze oprávněné náklady, při dodržování všech cenových předpisů.
 - Žadatel je povinen dodržet celkové závazné hodnoty parametrů, ukazatelů bilance finančních potřeb a zdrojů (dále jen „ukazatele bilance“) a je povinen realizovat akci v termínu stanoveném v tomto Rozhodnutí. V případě, že je žadatel nebude moci dodržet, je povinen neprodleně, nejpozději do termínu ukončení realizace akce, požádat MZe o vydání změnového Rozhodnutí. Svoji žádost je žadatel povinen řádně zdůvodnit a doložit příslušnými doklady.
 - Termín ukončení realizace akce stanovené poskytovatelem je termín vydání kolaudačního souhlasu na akci.
7. Správce programu stanovuje, že závaznost objemů finančních prostředků je určena dle sloupce „Celkem v letech“ v tabulce „Financování akce (projektu) v letech“.
8. Za méně závažné nesplnění podmínek Rozhodnutí, které bude postíženo odvodem ve výši 5 % z celkové částky finančních prostředků poskytnutých ze státního rozpočtu, se považuje:
 - termín realizace projektové dokumentace pro územní řízení/stavební povolení v případě, že je v tomto termínu doložena žádost o vydání územního rozhodnutí/stavebního povolení;
 - termín realizace stavební části akce v případě, že v tomto termínu je doloženo dokončení stavby zápisem o odevzdání a převzetí díla a doloženo podání žádosti o kolaudaci nebo žádosti o povolení zkušebního provozu u příslušného správního úřadu;
 - termín vypracování návrhu závěrečné vyhodnocení akce v případě, že nebude překročen o více než 90 dní.
9. Žadatel je povinen uchovávat Rozhodnutí a veškeré doklady týkající se poskytnuté dotace ve smyslu zákona č. 563/1991 Sb., o účetnictví, ve znění pozdějších předpisů.
10. Žadatel je povinen zajistit podmínky a poskytnout veškeré doklady tak, aby každá kontrola mohla řádně proběhnout.
11. Žadatel je povinen ponechat si vlastnická práva k vybudovanému či rekonstruovanému majetku, na jehož financování byly poskytnuty finanční prostředky, a to nejméně deset let od termínu ukončení realizace akce, s výjimkou vyvolaných investic, podle přílohy č. 1 předávaných oprávněným subjektům. V případě záměru převést vlastnická práva na třetí osobu před uplynutím tohoto data, je žadatel povinen o tomto záměru informovat správce programu a vyčkat jeho stanoviska. Do stejného data žadatel zajistí, aby nebyly snižené dosažené protipovodňové funkce stavby, a bude provádět její údržbu, opravu, generální opravu a obnovovat veškerý majetek, na jehož financování byly poskytnuty dotační prostředky.

12. Dodržení věcného rozdělení nákladů akce "Divoká Orlice, Žamberk, protipovodňová ochrana" podle přílohy č. 2.

Podmínky ukončení akce:

1. Žadatel je povinen ve stanovené lhůtě předložit MZe „Návrh dokumentace závěrečného vyhodnocení akce“ ve smyslu Vyhlášky MF a Pravidel.
2. Ukončená akce podléhá následné kontrole podle zákona č. 218/2000 Sb. a kontrole ve smyslu Vyhlášky MF a Pravidel.
3. Žadatel je povinen nejpozději do ukončení realizace akce opatřit stavbu protipovodňového opatření viditelným a trvalým označením, že byl projekt financován ze státního rozpočtu ČR prostřednictvím programu Ministerstva zemědělství 129 260 „Podpora prevence před povodněmi III“ s uvedením zdroje/zdrojů financování pořízeného majetku, investora stavby a data realizace (další informace jsou volitelné).

Potvrzení souhlasu investora s podmínkami Rozhodnutí:	
Stvrzuji svým podpisem, že souhlasím se všemi podmínkami tohoto Rozhodnutí a zavazuji se je splnit.	
Statutární orgán investora:	Podpis a razítko:
Dne: 15. 05. 2017	 Povodí Labe, státní podnik Víta Nejedlého 951 500 03 HRADEC KRÁLOV (9)

EDS	Dokumentace akce (projektu)	S 09
------------	------------------------------------	-------------

Kontrolní součet: B73A8D26

EDS	Identifikační údaje a systém řízení akce (projektu)	S 09 110
------------	--	-----------------

Základní identifikační údaje pro katalogizaci akce (projektu)

Kapitola:	329	Ministerstvo zemědělství	Typ akce:	EA1	Registrace akce
Středisko:	329001000	středisko - MZe pouze pgr. 129120, 129130, 229060, 229110	Kód priority:	0000	Priorita nedefinována
Úroveň výdaje:	129D26500	Podpora protipovodňových opáření podél vodních toků	Priorita správce:		
Výkon, str.:	5040020011	ostatní výdaje na vodní hospodářství	Priorita:		
Dotační titul:	129D26	Podpora prevence před povodněmi III	Číslo žádosti:	669/2016*329	
Číslo EDS:	129D265006003	Číslo EIS:			
Název:	Divoká Orlice, Žamberk, protipovodňová ochrana				

Místo realizace akce (projektu)

Adresa:	0/0 56401 Žamberk Pošta Žamberk	RUIAN:	
Okres LAU:	CZ0534 Ústí nad Orlicí	Okres:	3611 ÚSTÍ NAD ORLICÍ
Stát:	Česká republika	Liniová stavba:	NE

Doplňující informace

Forma dotace:	Ex ante	Výchozí rok indikátoru:	0
Par. odvětví:		Cílový rok indikátoru:	0
KSD:		Měna:	CZK
Na základě:		Dotace:	Systémová
Vypracováno:	30.01.2017	De minimis:	NE

Identifikace účastníka

Jméno a příjmení / název:	Povodí Labe, státní podnik
První forma:	301 Státní podnik
IČ/RČ/ČZÚ *1:	70890005
DIČ:	CZ70890005
Adresa:	Víta Nejedlého 951/8 50003 Hradec Králové Pošta Hradec Králové 3
Okres:	
Okres LAU:	CZ0521 Hradec Králové
RUIAN:	23911417
Stát:	Česká republika
Bankovní účet:	/
IBAN *2:	
	SWIFT *2:

Kontaktní osoba

Jméno a příjmení:	[redacted]	Statutární zástupce nebo osoba oprávněná	
Telefon:	495 088 704	Jméno a příjmení:	Ing. Marán Šebesta
Email:	[redacted]	Funkce:	generální ředitel
		Telefon:	495 088 111
		Email:	labe@pla.cz

Podpis:

Podpis:

Povodí Labe
státní podnik
Víta Nejedlého 951/8
500 03 HRADEC KRÁLOVÉ



Dokumentace akce (projektu)

Číslo EDS: 129D266006003

Kontrolní součet: B73A8D26

Název: Divoká Orlice, Žamberk, protipovadňová ochrana



Harmonogram přípravy a realizace akce (projektu)*

S 09 120

Kód	Popis termínu	Datum zahájení	Závaz. zahájení	Datum dokončení	Závaz. dokončení
2000 0	Zapsáno/importováno na portál	01.08.2016	MIN	01.08.2016	MAX
2002 0	Zaevidováno	16.01.2017	MIN	16.01.2017	MAX
2018 0	Realizace akce (projektu) stanovená poskytovatelem	01.03.2017	MIN	30.06.2020	MAX
2020 0	Zápis Registrace akce (projektu)	16.01.2017	MIN	16.01.2017	MAX
2022 0	Vydání Registrace akce (projektu)	16.01.2017	MIN	16.01.2017	MAX
2042 0	Předložení dokumentace k závěrečnému vyhodnocení akce (projektu)	01.07.2020	MIN	31.12.2020	MAX



Parametry, Indikátory a Cíle akce (projektu)*

S 09 140

Kód	Popis parametru	Jednotka	Hodnota	Závaznost	Min. hodnota	Max. hodnota
1	úprava / stabilizace ložku	m	0,00	MIN	0,00	0
2	ochranná hráz / zed	m	2 828,00	MIN	0,00	0,00
3	rekonstruovaný úsek hráze	m	0,00	MIN	0,00	0,00
4	mobilitní hrazení	m	57,00	MIN	0,00	0,00

Cíl akce (projektu)*



Číslo EDS:

129D265096003

Název:

Divoká Orlice, Žamberk, protipovodňová ochrana

Dokumentace akce (projektu)

Kontrolní součet: 873 4826



Investiční bilance potřeb a zdrojů finan. akce(projektu)*

Kód řádku	Odvětvová třídění	Druhové třídění	Zdroj IISSP	Účet IISSP	Účelový znak	Typ výdaje	Do 31.12.2015	2016	Návrh 2017	Dokument 2017**	Skutečnost	2018	2019	Pa 1,1.2020	Celkem
6011							2 052 729,80		580 000,00			720 000,00	400 000,00		3 852 729,80
6018							84 520,00		222 767,20	37 000,00		67 750,00	217 750,00		592 787,20
601s							2 137 249,80		902 767,20	37 000,00		787 750,00	617 750,00		4 445 517,00
6090									22 629 000,00	30 000 000,00		27 102 000,00	30 566 001,76		80 295 001,76
6099													1 333 960,00		1 333 960,00
609s									22 629 000,00	30 000 000,00		27 102 000,00	31 901 961,76		81 622 961,76
64ps							2 137 249,80		23 531 767,20	30 037 000,00		27 889 750,00	32 519 711,76		65 078 478,76
6570	374400	6313	1100000			VSR				25 900 000,00					0,00
6570s	374400	6313	4100000			VSR			19 994 000,00	25 500 000,00					15 994 000,00
657s									19 994 000,00						19 994 000,00
6632															58 172 706,00
663s															58 172 706,00
6679															53 172 706,00
667s							1 182 197,00		37 767,20	37 000,00		24 352 000,00	28 620 706,00		19 994 000,00
6759							1 182 197,00		37 767,20	37 000,00		24 352 000,00	28 620 706,00		19 994 000,00
675s							955 052,80		3 580 000,00	4 500 000,00		3 750,00	37 750,00		53 172 706,00
682s							955 052,80		3 500 000,00	4 500 000,00		3 750,00	37 750,00		1 295 464,20
							2 137 249,80		23 531 767,20	30 037 000,00		3 500 000,00	3 661 255,76		11 616 308,56
												27 889 750,00	32 519 711,76		11 616 308,56
															66 078 478,76

S 09 160

* Počet řádků se mění podle potřeby

7.02.2017 (10:04:24)

** Částka dle řídící dokumentace

Částky jsou uváděny v Kč

EDS	Dokumentace akce (projektu)	S 09
------------	------------------------------------	-------------

EDS	Identifikační údaje a systém řízení akce (projektu)	S 09 110
------------	--	-----------------

Kontrolní součet: D1D48460

Základní identifikační údaje pro katalogizaci akce (projektu)					
Kapitola:	329	Ministerstvo zemědělství	Typ akce:	EA1	Registrace akce
Síťedisko:	329001000	síťedisko - MZe pouze pgr 129120, 129130, 229060, 229110	Kód priority:	0000	Priorita nedefinována
Úroveň výdaje:	129D26500	Podpora protipovodňových opatření podél vodních toků	Priorita správce:		
Výkon. str.:	5040020011	ostatní výdaje na vodní hospodářství	Priorita:		
Dotační titul:	129D26	Podpora prevence před povodněmi III	Číslo žádosti:	669/2016*329	
Číslo EDS:	129D265006003	Číslo EIS:			
Název:	Divoká Orlice, Žamberk, protipovodňová ochrana				

Místo realizace akce (projektu)			
Adresa:	0/0 56401 Žamberk Pošta Žamberk	RUIAN:	
Okres LAU:	CZ0534 Ústí nad Orlicí	Okres:	3611 ÚSTÍ NAD ORLICÍ
Stát:	Česká republika	Liniová stavba:	NE

Doplňující informace			
Forma dotace:	Ex ante	Výchozí rok Indikátoru:	0
Par. odvětví:		Cílový rok Indikátoru:	0
KSD:		Měna:	CZK
Na základě:		Dotace:	Systémová
Vypracováno:	05.04.2017	De minimis:	NE

Identifikace účastníka		
Jméno a příjmení / název:	Povodí Labe, státní podnik	
Právní forma:	301 Státní podnik	
IČ/RČ/ČZÚ *1:	70890005	
DIČ:	CZ70890005	
Adresa:	Víla Nejedlého 951/8 50003 Hradec Králové Pošta Hradec Králové 3	
Okres:		
Okres LAU:	CZ0521 Hradec Králové	
RUIAN:	23911417	
Stát:	Česká republika	
Bankovní účet:	/	
IBAN *2:		SWIFT *2:

Kontaktní osoba	
Jméno a příjmení:	
Telefon:	495 088 783
Email:	

Statutární zástupce nebo osoba oprávněná	
Jméno a příjmení:	Ing. Marán Šebesta
Funkce:	generální ředitel
Telefon:	495 088 111
Email:	labe@pla.cz

Podpis: 

Podpis: 

Povodí Labe,
státní podnik
Vila Nejedlého 951
00 03 HRADEC KRÁLOVÉ
(9)



Dokumentace akce (projektu)

Číslo EDS: 129D266006003

Kontrolní součet: D1D46450

Název: Divoká Orlice, Žamberk, protipovodňová ochrana



Harmonogram přípravy a realizace akce (projektu)*

S 09 120

Kód	Popis termínu	Datum zahájení	Závaz. zahájení	Datum dokončení	Závaz. dokončení
2000 0	Zapsáno/importováno na portál	01.08.2016	MIN	01.08.2016	MAX
2002 0	Zaevidováno	16.01.2017	MIN	16.01.2017	MAX
2018 0	Realizace akce (projektu) stanovená poskytovatelem	01.03.2017	MIN	30.06.2020	MAX
2020 0	Zápis Registrace akce (projektu)	16.01.2017	MIN	16.01.2017	MAX
2022 0	Vydání Registrace akce (projektu)	16.01.2017	MIN	16.01.2017	MAX
2042 0	Předložení dokumentace k závěrečnému vyhodnocení akce (projektu)	01.07.2020	MIN	31.12.2020	MAX



Parametry, Indikátory a Cíle akce (projektu)*

S 09 140

Kód	Popis parametru	Jednotka	Hodnota	Zároveňnost	Min. hodnota	Max. hodnota
1	úprava / stabilizace toku	m	0,00	MIN	0,00	0,00
2	ochranná hráz / zed	m	2 828,00	MIN	0,00	0,00
3	rekonstruovaný úsek hráze	m	0,00	MIN	0,00	0,00
4	mobilní hrázení	m	57,00	MIN	0,00	0,00

Cíl akce (projektu)*



Číslo EDS: 129D265006003

Název: Divoká Orlica, Žamberk, protipovodňová ochrana

Dokumentace akce (projektu)

Kamitralní součet: 01D43459



Investiční bilance potřeb a zdrojů finan. akce (projektu)*

Kód řádku	Odvětvová třídění	Druhové třídění	Zdroj IISSP	Účel IISSP	Účelový znak	Typ výdaje	Do 31.12.2015	2016	Návrh 2017	Dokument 2017**	Skutečnost	2018	2019	Pc 1.1.2020	Celkem
6011							2 052 729,80		660 000,00				400 000,00		3 852 729,80
6018							30 120,00	2 767,20	242 445,00	37 000,00		720 000,00	237 805,00		604 547,20
6015							2 082 849,80	2 767,20	922 445,00	37 000,00		811 810,00	537 805,00		4 457 677,00
6090									22 628 000,00	30 000 000,00		27 102 000,00	30 568 001,76		80 299 001,76
6099									22 628 000,00	30 000 000,00		27 102 000,00	30 568 001,76		80 299 001,76
6429									22 628 000,00	30 000 000,00		27 102 000,00	30 568 001,76		80 299 001,76
6570	374400	6313	1100000			VSR	2 082 849,80	2 767,20	23 551 445,00	30 037 000,00		27 913 810,00	31 901 961,76		81 532 961,76
6570a	374400	6313	4100000			VSR			19 984 000,00	25 500 000,00		24 352 000,00	28 620 706,00		65 090 638 76
657b									19 984 000,00	25 500 000,00		24 352 000,00	28 620 706,00		53 172 706,00
6532									19 984 000,00	25 500 000,00		24 352 000,00	28 620 706,00		19 984 000,00
6535									19 984 000,00	25 500 000,00		24 352 000,00	28 620 706,00		73 166 706,00
6679															0,00
6671							1 127 797,00	2 767,20	57 445,00	37 000,00		61 810,00	57 805,00		0,00
6759							1 127 797,00	2 767,20	57 445,00	37 000,00		61 810,00	57 805,00		1 307 624,20
675c							955 052,80		3 500 000,00	4 500 000,00		3 500 000,00	3 861 255,76		1 307 624,20
6825							955 052,80		3 500 000,00	4 500 000,00		3 500 000,00	3 861 255,76		11 616 308,56
							2 082 849,80	2 767,20	23 551 445,00	30 037 000,00		27 913 810,00	32 539 766,76		11 516 308,56
															86 090 638 76

*čet řádků se mění podle potřeby
2017 (09:44:33)

** Částka dle řídicí dokumentace

Částky jsou uváděny v Kč

Vyvolané investice na akcích navržených do programu 129 260 "Podpora prevence před povodněmi III"

INVESTOR: Povodí Labe, státní podnik

název akce	Divoká Orlice, Žamberk, protipovodňová Ochrana		termín realizace	2017 - 2019
celkové náklady akce	86 090 639 Kč	stavební náklady akce	81 632 962 Kč	
vyvolané investice				
vlastník, správce	stavební objekt	název stavebního objektu	náklady (Kč)	
INNOGY	SO 05.1	Plyvovodní soustava RWE	467 745	6 127 760 Kč
ČEZ Distribuce, a. s.	SO 05.2	elektrická vedení ČEZ Distribuce	1 866 040	
CETIN	SO 05.3	Sdělovací vedení CETIN	520 463	
Město Žamberk	SO 05.4	Vodovodní síť Vencel servis	1 246 247	
Město Žamberk	SO 05.5	Opatření na kanalizačních sítích	474 562	
Město Žamberk	SO 05.6	Veřejné osvětlení	98 000	
Město Žamberk	SO 06.2	Výsadba	734 040	
Město Žamberk	více stav. objektů	Zábrany	451 572	
více vlastníků, správců	více stav. objektů	Oplocení	269 090,72	

Věcné rozdělení nákladů					
Zdroje	do 2016	2017	2018	2019	Celkem
Navrhovatele (město Žamberk) - ve věci PPO není plátcem DPH					
6011 (dokumentace)	955 052,80				955 052,80
6090 (stavební)		3 500 000,00	3 500 000,00	3 661 255,76	10 661 255,76
Žadatel (Povodí Labe, státní podnik) - plátcem DPH					
6011 (dokumentace)	1 103 896,00				1 103 896,00
6019 (jiné náklady)	26 668,20	57 445,00	61 810,00	57 805,00	203 728,20
Doface z programu 129 260					
6011 (dokumentace - součást SoD)		680 000,00	720 000,00	400 000,00	1 800 000,00
6019 (jiné - součást SoD)		185 000,00	30 000,00	180 000,00	395 000,00
6090 (stavební)		19 129 000,00	23 602 000,00	26 906 746,00	69 637 746,00
6099 (technologie)				1 333 960,00	1 333 960,00
Celkem	2 085 617,00	23 551 445,00	27 913 810,00	32 539 766,76	86 090 638,76